

communauté de communes
GASCOGNE TOULOUSAINE

Membres Signataires :



Le Groupement d'intérêt Public Gers Solidaire, opérateur de la **Convention Territoriale Globale Gersoise des Solidarités**, pilotée par la CAF 32 et le Conseil départemental du Gers, a lancé la démarche des portraits de territoire, avec l'ensemble des partenaires en 2021.

Il s'agit de réaliser une « photographie » de votre territoire, mettant en exergue, grâce au choix d'indicateurs pertinents, les principaux thèmes qui apporteront une vision éclairée de votre périmètre intercommunal, permettant de le comparer à celle d'un autre territoire et de le situer à l'échelle du département.

LES COMMUNES

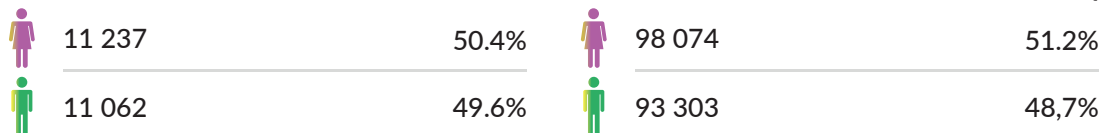
L'Isle-Jourdain (siège), Auradé, Beaupuy, Castillon-Savès, Clermont-Savès, Endoufielle, Fontenilles, Frégouville, Lias, Marestaing, Monferran-Savès, Pujaudran, Razengues, Ségoufielle

Gascogne Toulouseaine
22 299 hbts

Pour une densité de population de
94.5 hbts/km²
Superficie 235.8 km²
Nombre de ménages 9 005

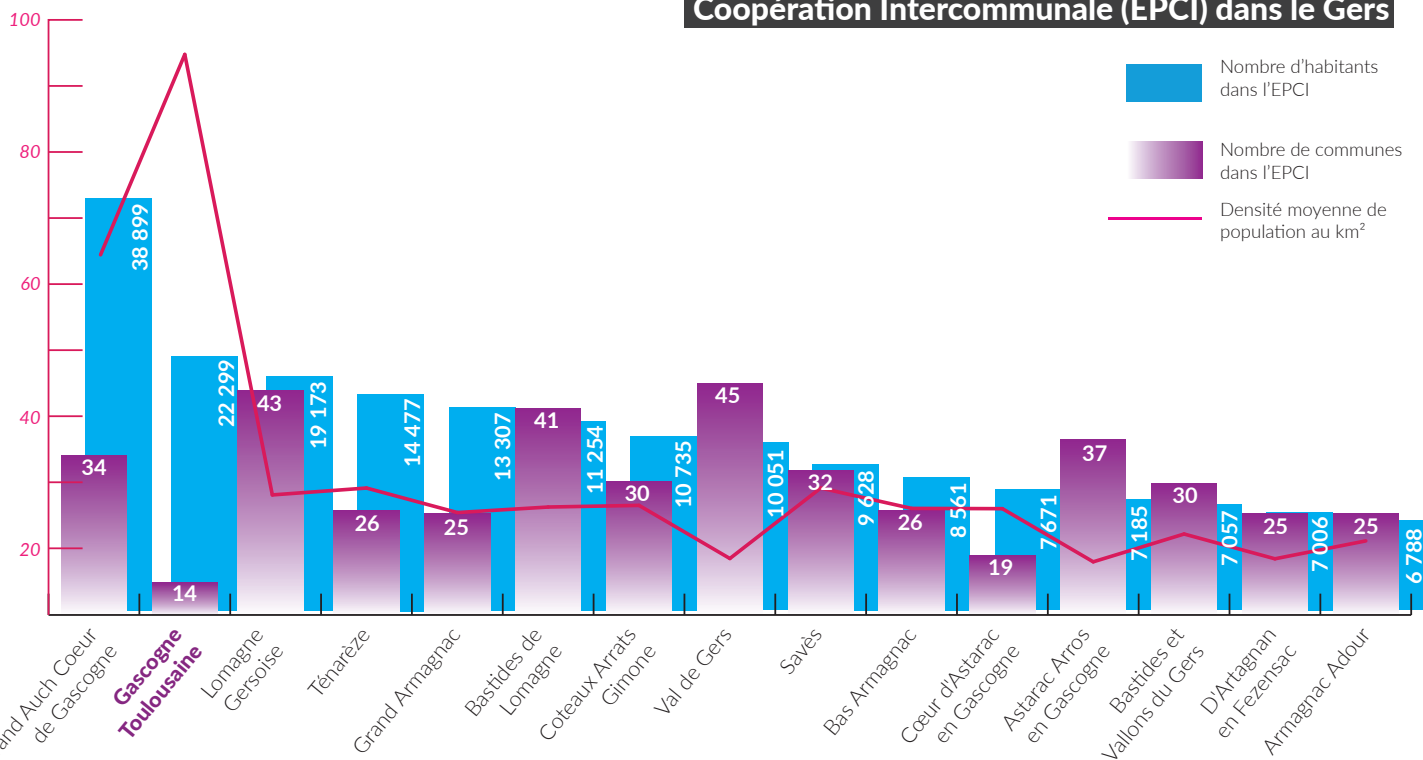
Gers
191 377 hbts

Pour une densité de population de
30.6 hbts/km²
Superficie 6 256,8 km²
Nombre de ménages 89 063



Source : INSEE, 2019

La population des Établissements Publics de Coopération Intercommunale (EPCI) dans le Gers



Source : INSEE, 2019

POPULATION

Taux démographique par tranche d'âge

0 à 14 ans
4 998 hbts soit 22.4% de la population

GERS : 28 773 hbts soit 15% de la population

15 à 29 ans
2 969 hbts soit 13.3% de la population

GERS : 24 087 hbts soit 12.8% de la population

30 à 44 ans
4 902 hbts soit 22% de la population

GERS : 29 834 hbts soit 15.6% de la population

45 à 59 ans
5 030 hbts soit 22.6% de la population

GERS : 41 535 hbts soit 21.7% de la population

60 à 74 ans
2 897 hbts soit 13% de la population

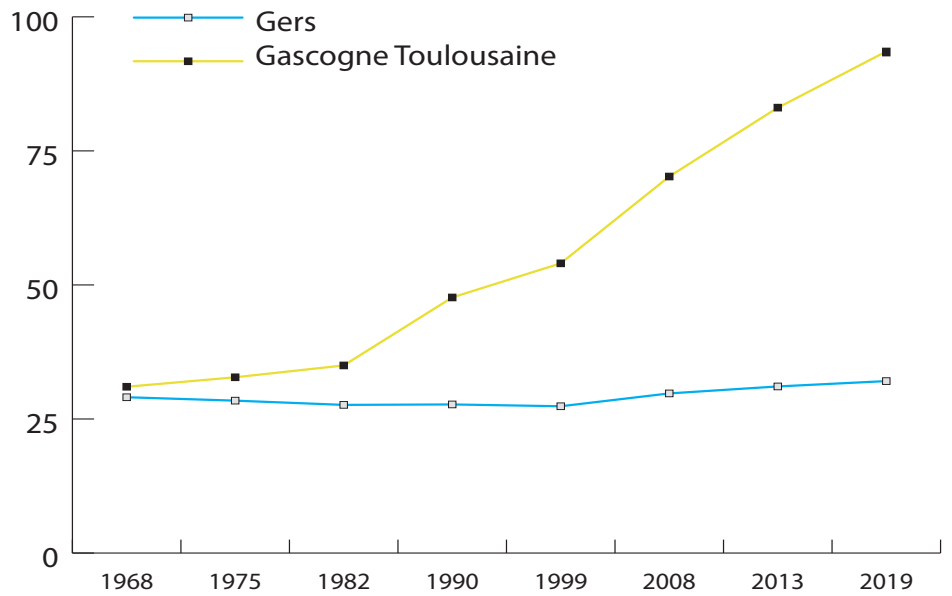
GERS : 40 661 hbts soit 21.2% de la population

75 ans et +
1 503 hbts soit 6.7% de la population

GERS : 26 486 hbts soit 13.8% de la population

Source : Insee-2019

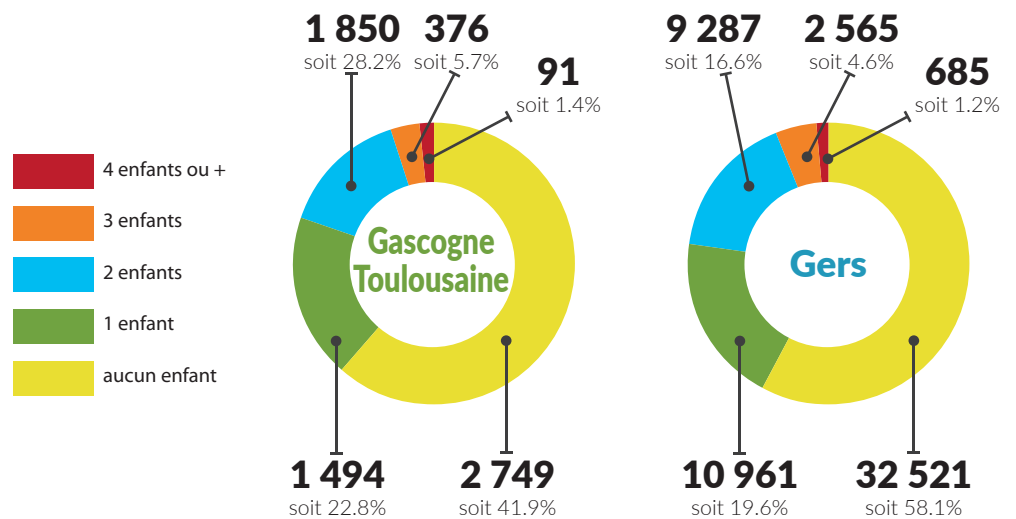
Dynamique démographique



Evolution de la densité de la population (hab/km²) de 1968 à 2019

Source : Insee-2019

Part des familles selon le nombre d'enfants de moins de 25 ans



Source : INSEE-2019

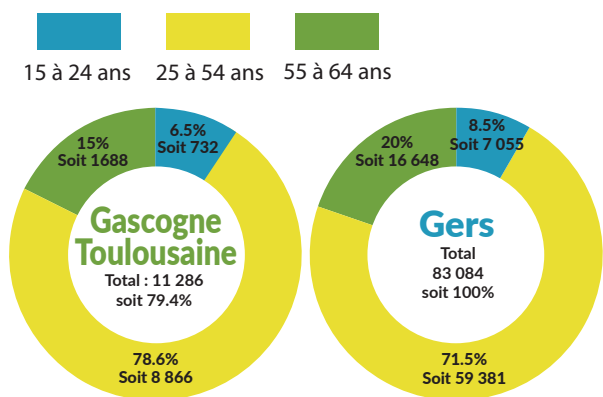
Part des familles selon leur composition

	Couples avec enfant(s)	Familles monoparentales	Familles couple sans enfant
Gascogne Toulousaine	3 177 soit 48.4%	977 soit 14.9% Hommes seuls avec enfant(s) 276 soit 4.2% Femmes seules avec enfant(s) 700 soit 10.7%	2 405 soit 36.7%
Gers	19 792 soit 35.3%	7 938 soit 14% Hommes seuls avec enfant(s) 1 714 soit 3.1% Femmes seules avec enfant(s) 6 224 soit 11.1%	28 288 soit 50.5%
Occitanie	37.7%	16.6%	45.7%
France	41%	16%	43.1%

Source : INSEE-2019

EMPLOI ET ÉCONOMIE


Pourcentage d'actifs par tranche d'âge



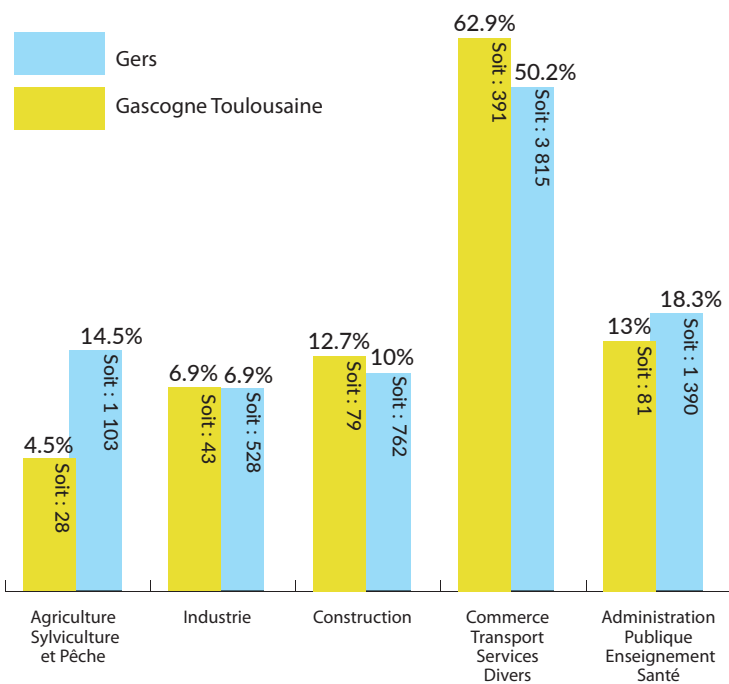
Taux de chômage

Le taux de chômage est le rapport entre le nombre de chômeurs et la population active.

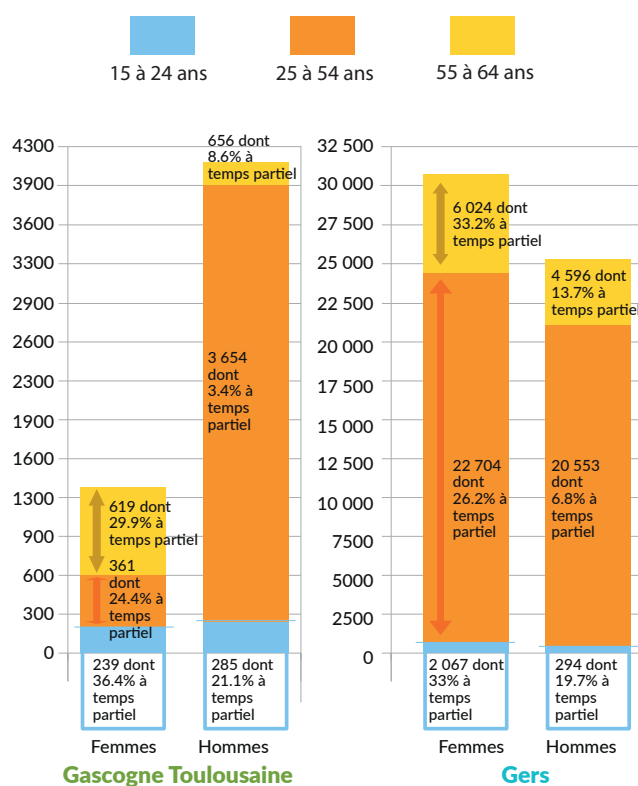
Les données du chômage sont celles de 2019, date la plus récente concernant l'échelle intercommunale.



Taux de répartition des établissements actifs par secteur d'activité



Salariés de 15 à 64 ans par sexe, âge et % temps partiel



Ressources des ménages

	Nombre de ménages fiscaux	Part des ménages fiscaux imposés	Médian du niveau de vie*	Taux de pauvreté**
Gascogne Toulousaine	8 975	58.9%	25 700 €	7%
Gers	86 297	43.5%	21 420 €	15%
Occitanie	2 666 792	45.9%	21 420 €	16.8%
France	28 227 994	51.1%	22 400 €	14.4%

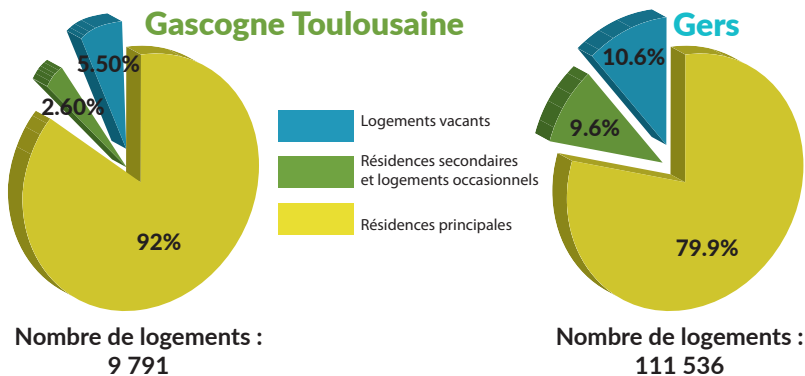
Source : Insee - 2019

*Le niveau de vie est égal au revenu disponible du ménage par le nombre d'unités de consommation. Le niveau de vie est donc le même pour tous les individus d'un même ménage.

**Une personne est considérée comme pauvre lorsque son niveau de vie est inférieur au seuil de pauvreté. Ce seuil correspond à 60% du niveau de vie médian de la population.

LOGEMENT

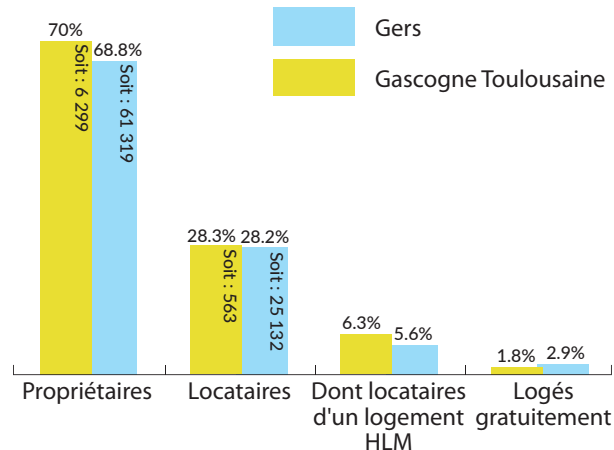
Logements par catégorie



Nombre de logements : 9 791

Nombre de logements : 111 536

Résidences principales selon le statut d'occupation



Bénéficiaires de l'aide au logement dans les intercommunalités

Intercommunalité	Allocataires parc public CAF 2021	Allocataires parc privé CAF 2021	Allocataires logement social 2020
Grand Auch Coeur de Gascogne	1 281	2 294	129
Lomagne Gersoise	291	874	54
Tenarèze	256	520	87
Gascogne Toulousaine	394	403	26
Grand Armagnac	136	528	90
Bastides de Lomagne	137	296	44
Coeur d'Astarac en Gascogne	108	434	65
Coteaux Arrats Gimone	112	314	41
Val de Gers	44	303	32
Bas Armagnac	97	340	79
Savès	88	230	45
Artagnan en Fezensac	62	245	63
Bastides et Vallons du Gers	96	226	80
Armagnac Adour	67	238	44
Astarac Arros en Gascogne	54	141	22
Total :	3 223	7 386	901

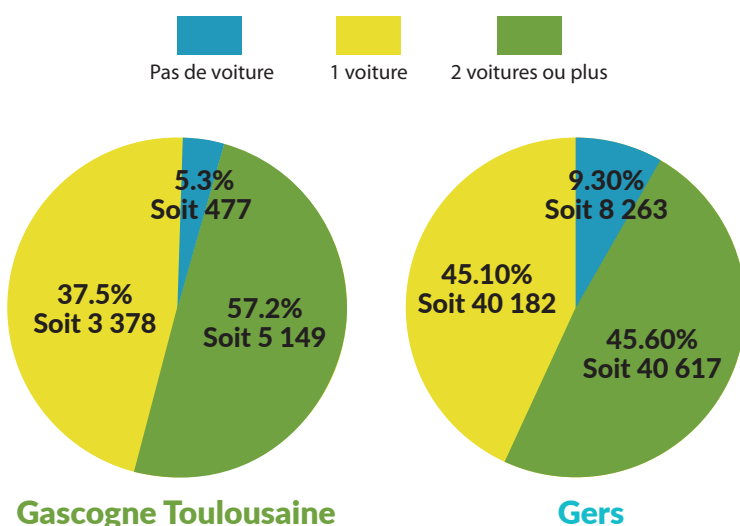
Source : CAF et MSA 2022

Énergie et Environnement

Indicateur	Gascogne Toulousaine	Gers
Consommation d'énergie/habitant (MWh/hab) ¹	15.1	20.4
Facture énergétique/habitant (€) ²	1 860	2 332
GES énergétique habitant (teqCO ² /hab)	2.6	3.4
Nombre de ménages en précarité énergétique logement	1 383	2 526
Part des ménages en précarité énergétique logement	15.6%	24.8%
Taux de passoires énergétiques 2022	X	17%

Source : IORCEO DREAL 2020

Équipement automobile des ménages

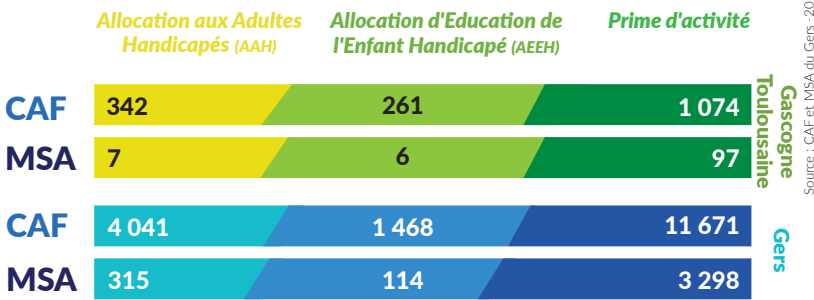


¹ La consommation d'énergie par habitant est le rapport entre la consommation d'énergie tous secteurs confondus et la population d'un territoire.

² La facture énergétique par habitant, pour un territoire, est calculée sur la base des consommations d'énergie tous secteurs confondus et des prix par type d'énergie disponible.

FRAGILITÉ, ACCÈS AUX DROITS

Nombre de bénéficiaires percevant une allocation



Bénéficiaires de la C2S* (Complémentaire Santé Solidaire)

Gascogne Toulousaine

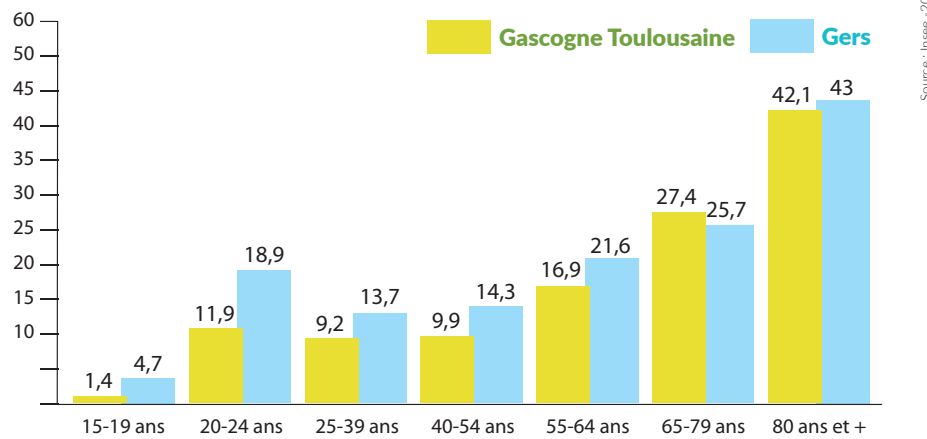
CPAM **735** bénéficiaires
MSA **15** bénéficiaires

Gers

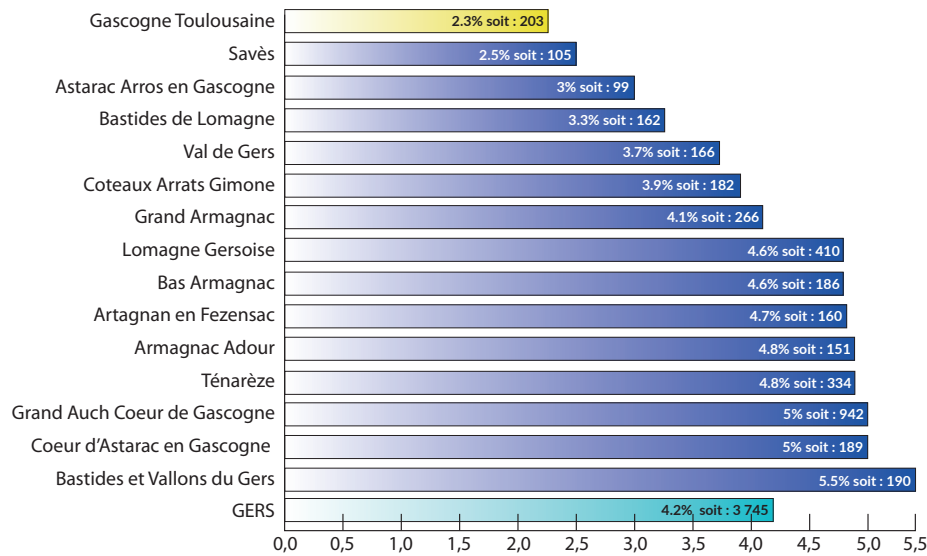
CPAM **14 642** bénéficiaires
MSA **1 194** bénéficiaires

*La Couverture Maladie Universelle Complémentaire (CMU-C) et l'Aide à la Complémentaire Santé (ACS) ont laissé place à un dispositif commun appelé Complémentaire Santé Solidaire contributive et non contributive (C2S)

Taux de personnes vivant seules selon l'âge



Nombre de foyers bénéficiaires du RSA 2022



Couverture Maladie

Gascogne Toulousaine

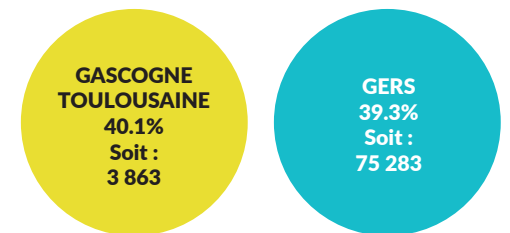
CPAM **93.6%** soit **15 203**
MSA **6.4%** soit **1 034**

Gers

CPAM **81.88%** soit **169 205**
MSA **17.90%** soit **28 431**

CPAM : Régime Général
MSA : Régime Agricole

Taux de personnes couvertes CAF



Scolarisation selon l'âge

	Gascogne Toulousaine	Gers	Gascogne Toulousaine	Gers
2 à 5 ans	921	5 374	75,6 %	76,2 %
6 à 10 ans	1 829	9 831	97 %	97,9 %
11 à 14 ans	1 397	8 605	99,3 %	98,7 %
15 à 17 ans	981	6 480	95,9 %	96 %
18 à 24 ans	477	3 718	44,7 %	37,9 %
25 à 29 ans	39	290	4,5 %	3,8 %
30 ans ou plus	123	876	0,9 %	0,6 %
Ensemble	5 770	35 174	26,5 %	18,7 %

Source : Insee - 2019



OPPORTUNITÉS ET ENJEUX

14 et 94.5

14 communes et une densité moyenne de 94.5 habitants au km²



19.7%

19.7% de la population a plus de 60 ans



14.9%

Les familles mono-parentales représentent 14.9% dont 10.7% de femmes seules avec enfant(s) et 4.2% d'hommes seuls avec enfant(s)

25.8% et 5.2%

25.8% des femmes et 5.2% des hommes sont à temps partiel



6.4%


6.4% de la population est affiliée au régime agricole (MSA)

15.6%

La part des ménages en précarité énergétique est de 15.6%

70%

Le taux de propriétaires sur le territoire est de 70%



2.3%

2.3% des foyers sont bénéficiaires du RSA



6.9%

La part du chômage s'élève à 6.9% (soit 781 personnes)



25 700 €

Le médian du niveau de vie est de 25 700 €