



communauté de communes  
**ASTARAC ARROS EN GASCOGNE**

Membres Signataires :



Le Groupement d'intérêt Public Gers Solidaire, opérateur de la **Convention Territoriale Globale Gersoise des Solidarités**, pilotée par la CAF 32 et le Conseil départemental du Gers, a lancé la démarche des portraits de territoire, avec l'ensemble des partenaires en 2021.

Il s'agit de réaliser une « photographie » de votre territoire, mettant en exergue, grâce au choix d'indicateurs pertinents, les principaux thèmes qui apporteront une vision éclairée de votre périmètre intercommunal, permettant de le comparer à celle d'un autre territoire et de le situer à l'échelle du département.

LES COMMUNES

- VILLECOMTAL-SUR-ARROS (siège),
- AUX-AUSSAT, BARCUGNAN, BAZUGUES,
- BECCAS, BELLOC-SAINT-CLAMENS,
- BERDOUES, BETPLAN, CASTEX,
- CLERMONT-POUYGUILLES, DUFFORT,
- ESTAMPES, HAGET, IDRAC-RESPAILLES,
- LABEJAN, LAGARDE-HACHAN,
- LAGUIAN-MAZOUS, LOUBERSAN,
- MALABAT, MANAS-BASTANOUS,
- MIRAMONT-D'ASTARAC, MONCASSIN,
- MONTAUT, MONT-DE-MARRAST,
- MONTEGUT-ARROS, PONSAMPERE,
- SADEILLAN, SAINTE-AURENCE-CAZAUX,
- SAINTE-DODE, SAINT-ELIX-THEUX,
- SAINTE-MARTIN, SAINT-MEDARD,
- SAINTE-MICHEL, SAINT-OST,
- SARRAGUZAN, SAUVIAC, VIOZAN

**Astarac Arros en Gascogne**  
7 185 hbts

Pour une densité de population de  
**18.9 hbts/km<sup>2</sup>**  
Superficie 379.5 km<sup>2</sup>  
Nombre de ménages 3 285

**Gers**  
191 377 hbts

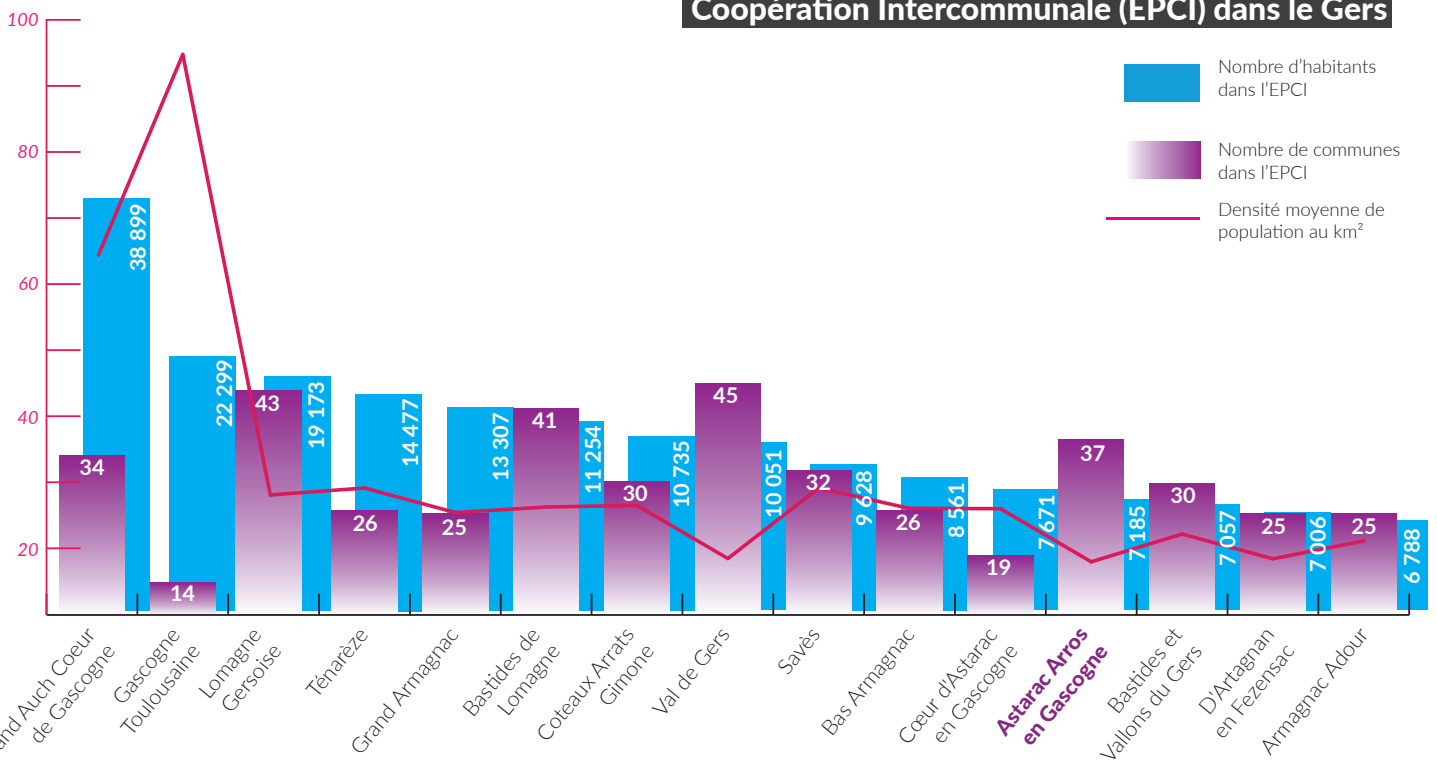
Pour une densité de population de  
**30.6 hbts/km<sup>2</sup>**  
Superficie 6 256,8 km<sup>2</sup>  
Nombre de ménages 89 063

	3 561	49.6%		98 074	51.2%
	3 624	50.4%		93 303	48,7%

Source : INSEE, 2019

**La population des Établissements Publics de Coopération Intercommunale (EPCI) dans le Gers**

Ce document est la propriété intellectuelle du GIP Gers Solidaire



Source : INSEE - 2019



# POPULATION

## Taux démographique par tranche d'âge

Source : Insee-2019

**0 à 14 ans**  
993 hbts soit 13.8% de la population  
GERS : 28 773 hbts soit 15% de la population

**15 à 29 ans**  
746 hbts soit 10.4% de la population  
GERS : 24 087 hbts soit 12.8% de la population

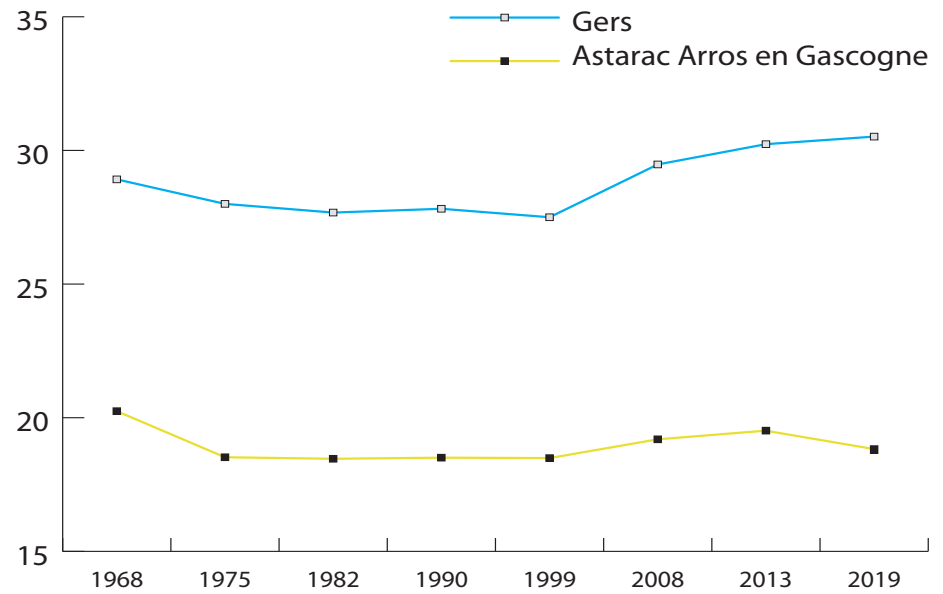
**30 à 44 ans**  
1 016 hbts soit 14.1% de la population  
GERS : 29 834 hbts soit 15.6% de la population

**45 à 59 ans**  
1 716 hbts soit 23.9% de la population  
GERS : 41 535 hbts soit 21.7% de la population

**60 à 74 ans**  
1 785 hbts soit 24.8% de la population  
GERS : 40 661 hbts soit 21.2% de la population

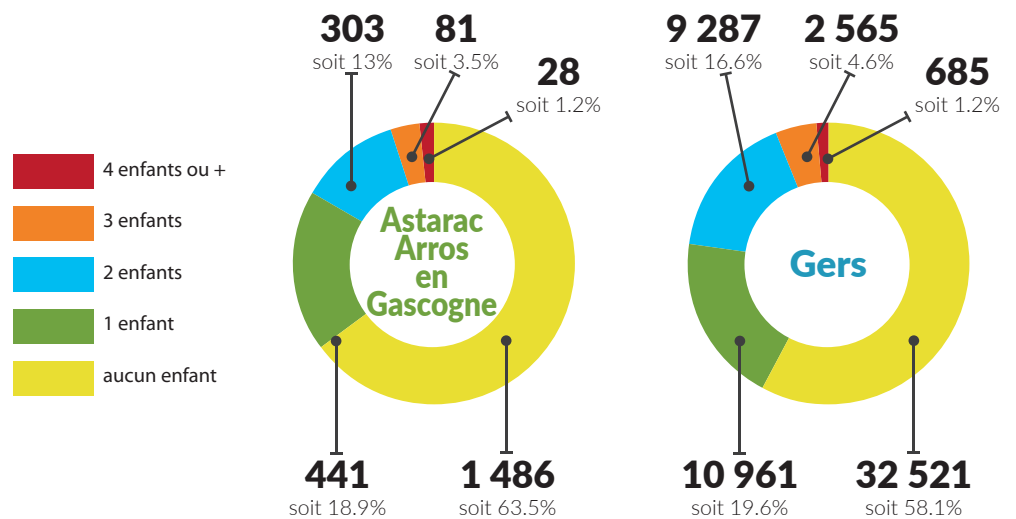
**75 ans et +**  
929 hbts soit 12.9% de la population  
GERS : 26 486 hbts soit 13.8% de la population

## Dynamique démographique



Evolution de la densité de la population (hab/km²) de 1968 à 2019

## Part des familles selon le nombre d'enfants de moins de 25 ans



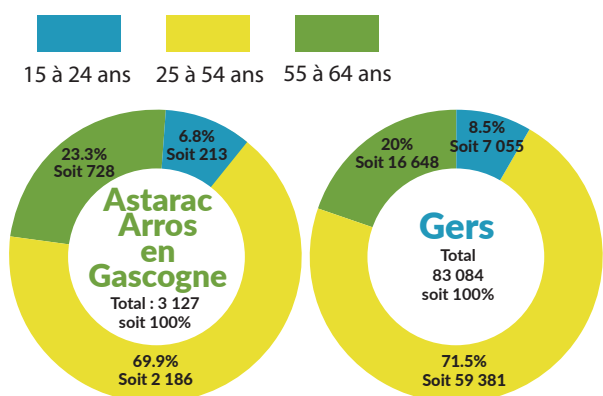
## Part des familles selon leur composition

	Couples avec enfant(s)	Familles monoparentales	Familles couple sans enfant
<b>Astarac Arros en Gascogne</b>	<b>806</b> soit 34.5%	<b>215</b> soit 9.2% Hommes seuls avec enfant(s) 50 soit 2.1% Femmes seules avec enfant(s) 165 soit 7.1%	<b>1 318</b> soit 56.3%
<b>Gers</b>	<b>19 792</b> soit 35.3%	<b>7 938</b> soit 14% Hommes seuls avec enfant(s) 1 714 soit 3.1% Femmes seules avec enfant(s) 6 224 soit 11.1%	<b>28 288</b> soit 50.5%
<b>Occitanie</b>	<b>37.7%</b>	<b>16.6%</b>	<b>45.7%</b>
<b>France</b>	<b>41%</b>	<b>16%</b>	<b>43.1%</b>



# EMPLOI ET ÉCONOMIE

## Pourcentage d'actifs par tranche d'âge



## Taux de chômage

Le taux de chômage est le rapport entre le nombre de chômeurs et la population active.

Les données du chômage sont celles de 2019, date la plus récente concernant l'échelle intercommunale.

**ASTARAC ARROS EN GASCOGNE**  
11%

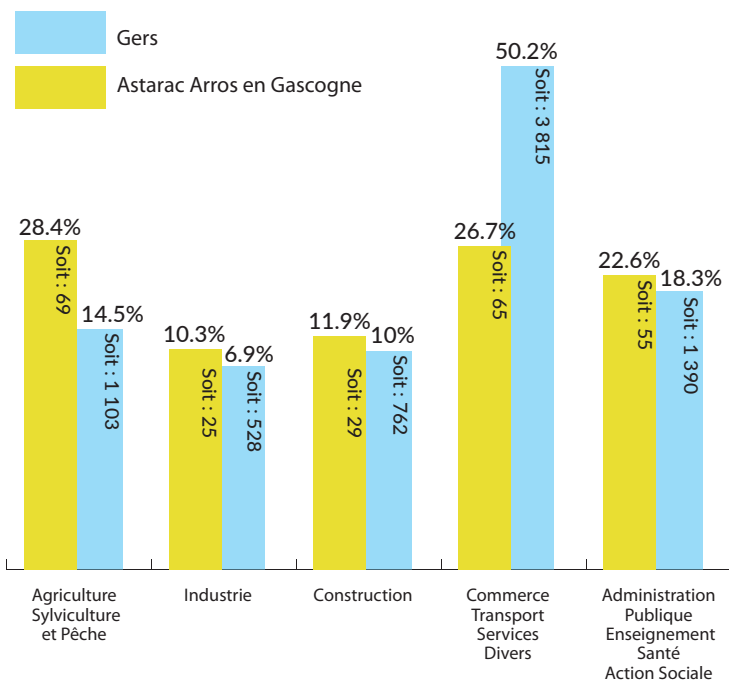
Nb Chômeurs : 344  
Actifs : 3 127

**GERS**  
10.8%

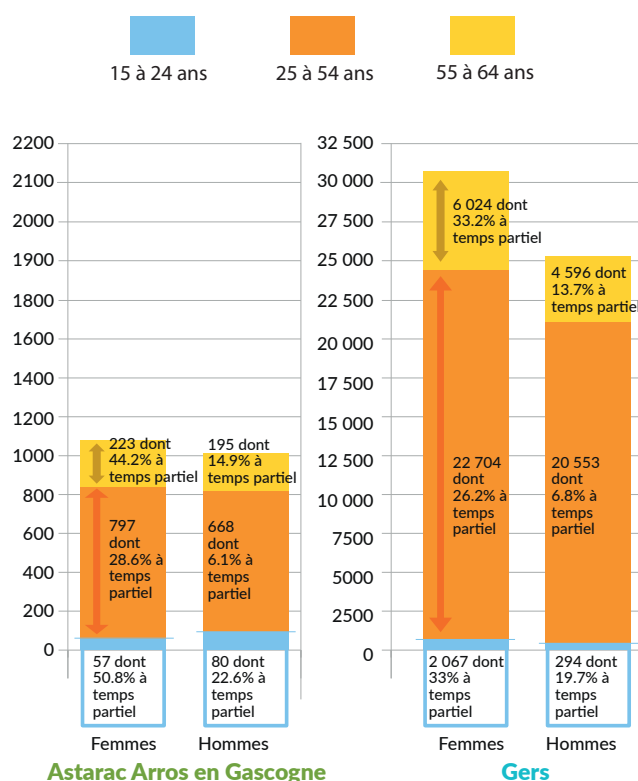
**OCCITANIE**  
14.6%

**FRANCE**  
13.4%

## Taux de répartition des établissements actifs par secteur d'activité



## Salariés de 15 à 64 ans par sexe, âge et % temps partiel

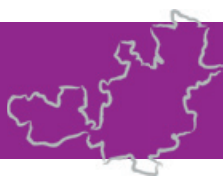


## Ressources des ménages

	Nombre de ménages fiscaux	Part des ménages fiscaux imposés	Médian du niveau de vie*	Taux de pauvreté**
<b>Astarac Arros en Gascogne</b>	<b>3 237</b>	<b>41.7%</b>	<b>20 780 €</b>	<b>15.5%</b>
<b>Gers</b>	<b>86 297</b>	<b>43.5%</b>	<b>21 420 €</b>	<b>15%</b>
<b>Occitanie</b>	<b>2 666 792</b>	<b>45.9%</b>	<b>21 420 €</b>	<b>16.8%</b>
<b>France</b>	<b>28 227 994</b>	<b>51.1%</b>	<b>22 400 €</b>	<b>14.4%</b>

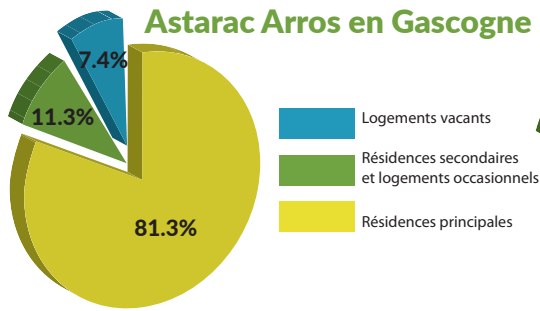
\*Le niveau de vie est égal au revenu disponible du ménage par le nombre d'unités de consommation. Le niveau de vie est donc le même pour tous les individus d'un même ménage.

\*\*Une personne est considérée comme pauvre lorsque son niveau de vie est inférieur au seuil de pauvreté. Ce seuil correspond à 60% du niveau de vie médian de la population.

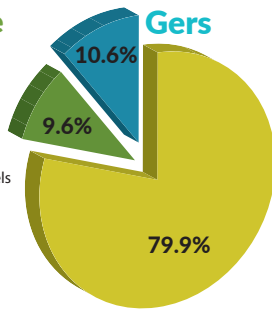


# LOGEMENT

## Logements par catégorie



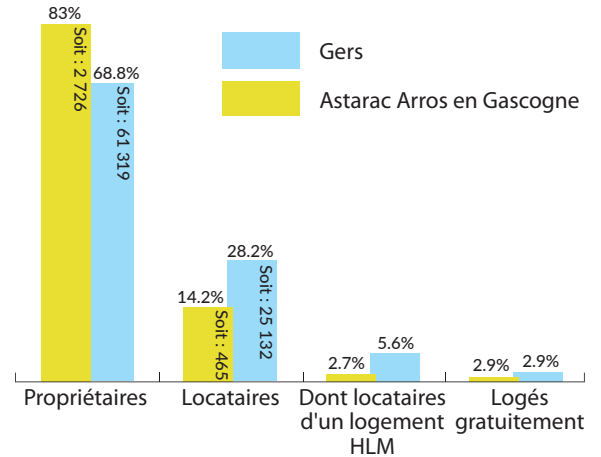
Nombre de logements : 4 041



Nombre de logements : 111 536

Source : Insee-2019

## Résidences principales selon le statut d'occupation



Source : Insee-2019

## Bénéficiaires de l'aide au logement dans les intercommunalités

Intercommunalité	Allocataires parc public CAF 2021	Allocataires parc privé CAF 2021	Allocataires logement social 2020
Grand Auch Coeur de Gascogne	1 281	2 294	129
Lomagne Gersoise	291	874	54
Tenarèze	256	520	87
Gascogne Toulousaine	394	403	26
Grand Armagnac	136	528	90
Bastides de Lomagne	137	296	44
Coeur d'Astarac en Gascogne	108	434	65
Coteaux Arrats Gimone	112	314	41
Val de Gers	44	303	32
Bas Armagnac	97	340	79
Savès	88	230	45
Artagnan en Fezensac	62	245	63
Bastides et Vallons du Gers	96	226	80
Armagnac Adour	67	238	44
<b>Astarac Arros en Gascogne</b>	<b>54</b>	<b>141</b>	<b>22</b>
<b>Total :</b>	<b>3 223</b>	<b>7 386</b>	<b>901</b>

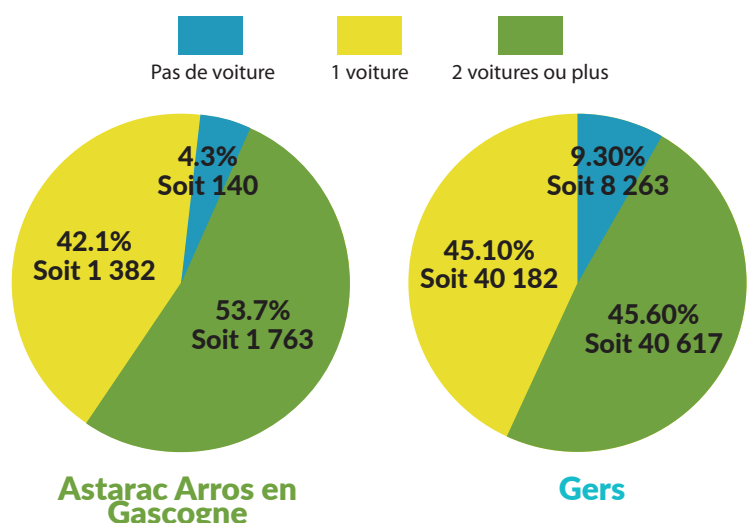
Source : CAF et MSA 2022

## Énergie et Environnement

	Astarac Arros en Gascogne	Gers
Consommation d'énergie/habitant (MWh/hab) <sup>1</sup>	27.3	20.4
Facture énergétique/habitant (€) <sup>2</sup>	2 810	2 332
GES énergétique habitant (teqCO <sup>2</sup> /hab)	4	3.4
Nombre de ménages en précarité énergétique logement	747	2 526
Part des ménages en précarité énergétique logement	23.1%	24.8%
Taux de passoires énergétiques 2022	✗	17%

Source : IORCEO DREAL 2020

## Équipement automobile des ménages



Source : Insee 2019

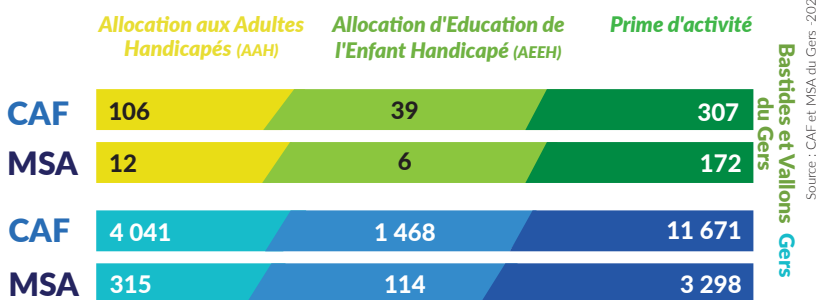
<sup>1</sup> La consommation d'énergie par habitant est le rapport entre la consommation d'énergie tous secteurs confondus et la population d'un territoire.

<sup>2</sup> La facture énergétique par habitant, pour un territoire, est calculée sur la base des consommations d'énergie tous secteurs confondus et des prix par type d'énergie disponible.



# FRAGILITÉ, ACCÈS AUX DROITS

## Nombre de bénéficiaires percevant une allocation



## Bénéficiaires de la C2S\* (Complémentaire Santé Solidaire)

**CPAM 335 bénéficiaires**  
**MSA 40 bénéficiaires**

**CPAM 14 642 bénéficiaires**  
**MSA 1 194 bénéficiaires**

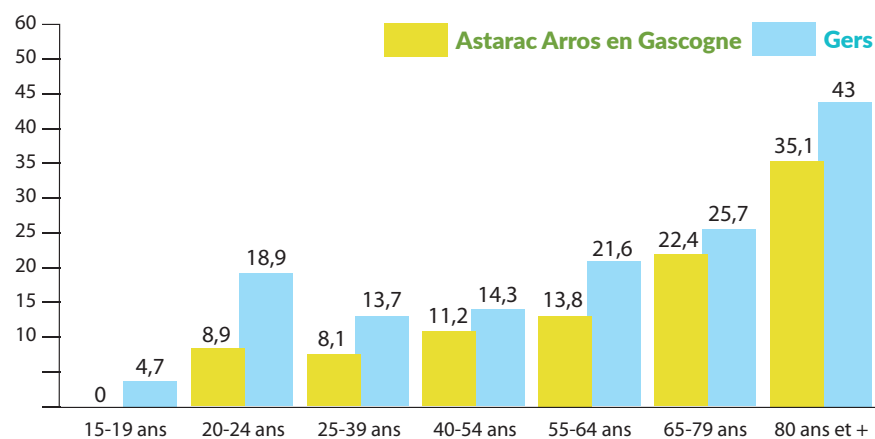
Source : CPAM et MSA du Gers - 2022  
Population Interco INSEE 2019

**Astarac Arros en Gascogne**

**Gers**

\*La Couverture Maladie Universelle Complémentaire (CMU-C) et l'Aide à la Complémentaire Santé (ACS) ont laissé place à un dispositif commun appelé Complémentaire Santé Solidaire contributive et non contributive (C2S)

## Taux de personnes vivant seules selon l'âge



## Pension d'Invalidité (PI)

**Astarac Arros en Gascogne**  
**103 bénéficiaires**

**Gers**  
**3 175 bénéficiaires**

Source : CPAM et MSA du Gers - 2020

## Couverture Maladie

**Astarac Arros en Gascogne**

**CPAM 79.5% soit 5 416**  
**MSA 20.5% soit 1 400**

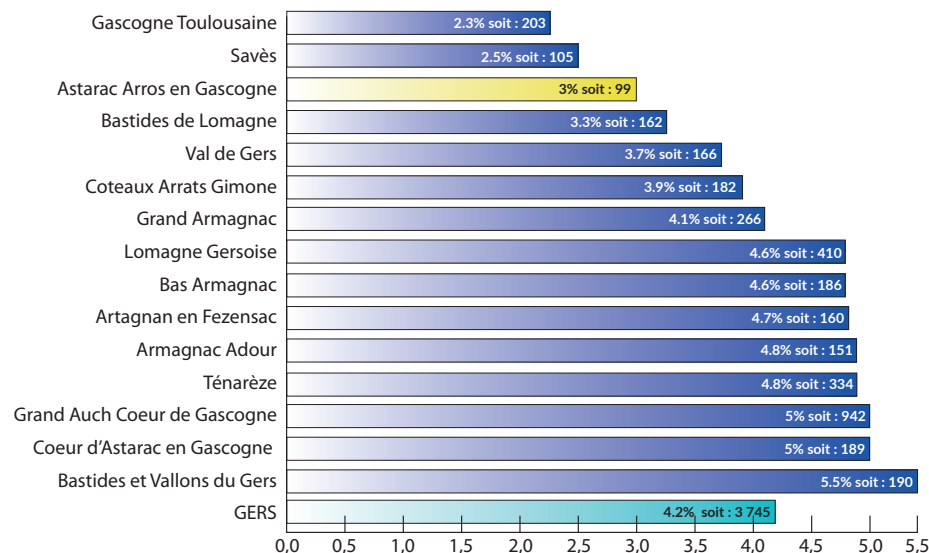
**Gers**

**CPAM 81.88% soit 169 205**  
**MSA 17.90% soit 28 431**

CPAM : Régime Général  
MSA : Régime Agricole

Source : CPAM et MSA, 2022

## Nombre de foyers bénéficiaires du RSA 2022



## Taux de personnes couvertes CAF

**ASTARAC ARROS EN GASCOGNE**  
**29.4%**  
**Soit : 2 113**

**GERS**  
**39.3%**  
**Soit : 75 283**

Source : CAFF 2021

## Scolarisation selon l'âge

	Astarac Arros en Gascogne	Gers	Astarac Arros en Gascogne	Gers
2 à 5 ans	182	5 374	79,9 %	76,2 %
6 à 10 ans	358	9 831	96,8 %	97,9 %
11 à 14 ans	281	8 605	97,6 %	98,7 %
15 à 17 ans	243	6 480	97,6 %	96 %
18 à 24 ans	83	3 718	30,7 %	37,9 %
25 à 29 ans	7	290	3 %	3,8 %
30 ans ou plus	31	876	0,6 %	0,6 %
<b>Ensemble</b>	<b>1 185</b>	<b>35 174</b>	<b>16,7 %</b>	<b>18,7 %</b>

Source : Insee 2019



# OPPORTUNITÉS ET ENJEUX

## 37 et 18.9

37 communes et une densité moyenne de 18.9 habitants au km<sup>2</sup>



## 48.7%

48.7% de la population a plus de 60 ans



## 33.3% et 9.3%

33.3% des femmes et 9.3% des hommes sont à temps partiel



## 9.2%

Les familles mono-parentales représentent 9.2% dont 7.1% de femmes seules avec enfant(s) et 2.1% d'hommes seuls avec enfant(s)

## 20.5%

20.5% de la population est affiliée au régime agricole (MSA)



## 23.1%

La part des ménages en précarité énergétique est de 23.1%

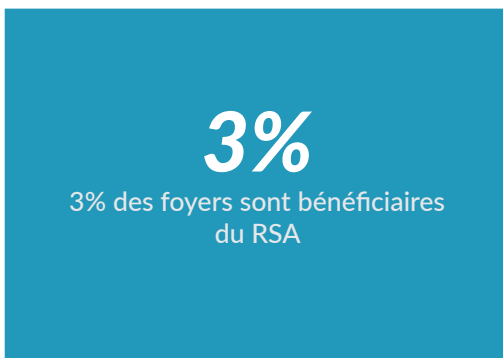
## 83%

Le taux de propriétaires sur le territoire est de 83%



## 3%

3% des foyers sont bénéficiaires du RSA



## 11%

La part du chômage s'élève à 11% (soit 344 personnes)



## 20 780 €

Le médian du niveau de vie est de 20 780 €