

Édition 2023



communauté de communes
BASTIDES DE LOMAGNE

Membres Signataires : santé famille retraite services l'Assurance Maladie GERS udccas



Le Groupement d'intérêt Public Gers Solidaire, opérateur de la **Convention Territoriale Globale Gersoise des Solidarités**, pilotée par la CAF 32 et le Conseil départemental du Gers, a lancé la démarche des portraits de territoire, avec l'ensemble des partenaires en 2021.

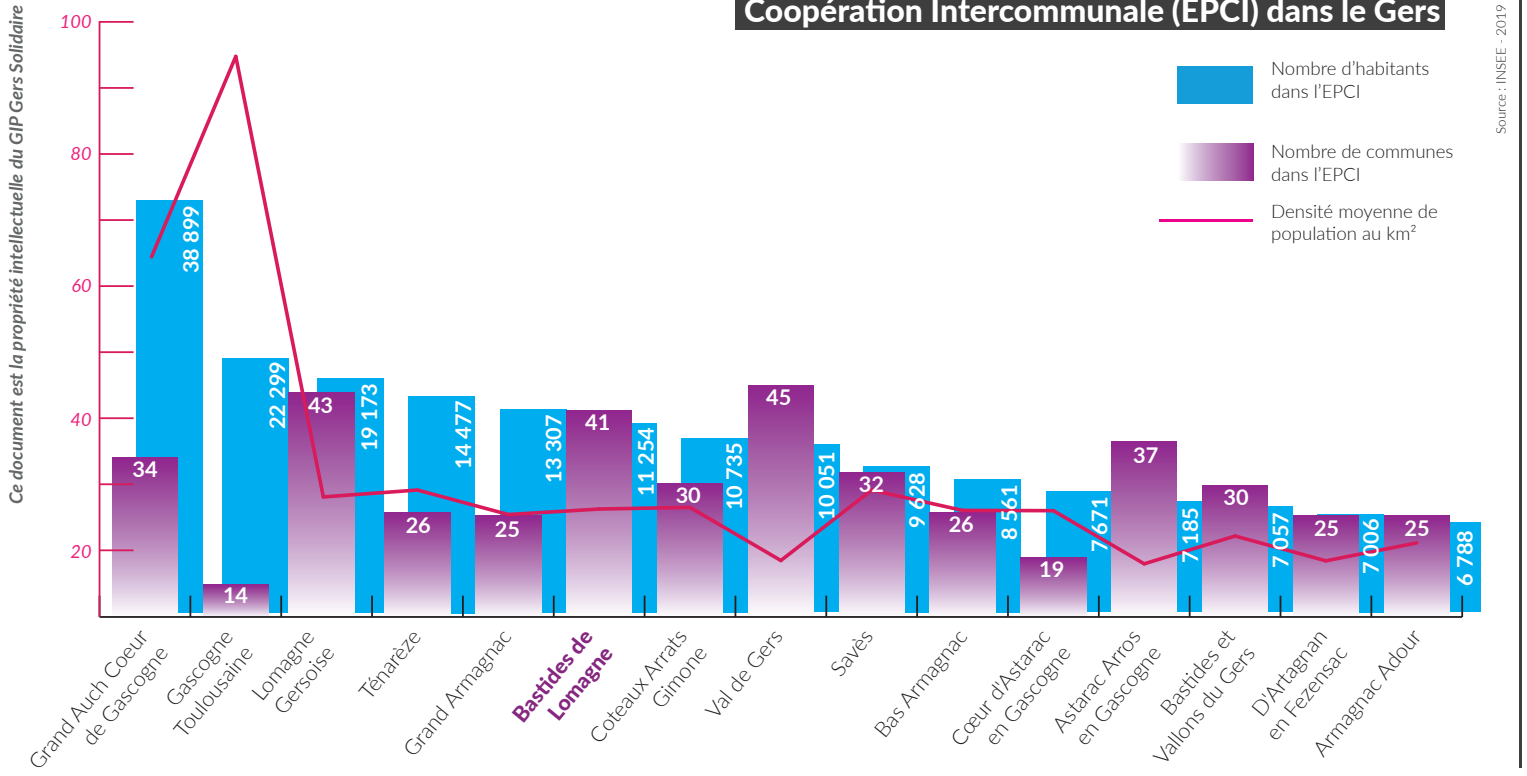
Il s'agit de réaliser une « photographie » de votre territoire, mettant en exergue, grâce au choix d'indicateurs pertinents, les principaux thèmes qui apporteront une vision éclairée de votre périmètre intercommunal, permettant de le comparer à celle d'un autre territoire et de le situer à l'échelle du département.

- LES COMMUNES**
Mauvezin (Siège), Ardizas, Avensac, Avezan, Bajonnette, Bivès, Castéron, Catonvielle, Cologne, Encausse, Estramiac, Gaudonville, Homps, Labrihe, L'Isle-Bouzon, Magnas, Maravat, Mansempuy, Mauroux, Monbrun, Monfort, Pessoulens, Roquelauze Saint-Aubin, Saint-Antonin, Saint-Brès, Saint-Clar, Saint-Créac, Saint-Cricq, Sainte-Anne, Sainte-Gemme, Saint-Georges, Saint-Germier, Saint-Léonard, Saint-Orens, Sarrant, Séremputy, Sirac, Solomiac, Thoux, Touget, Tournecoupe

Bastides de Lomagne		Gers	
11 254 hbts		191 377 hbts	
Pour une densité de population de 26.5 hbts/km ²		Pour une densité de population de 30.6 hbts/km ²	
Superficie 424 km ²		Superficie 6 256,8 km ²	
Nombre de ménages 4 918		Nombre de ménages 89 063	
5 718	50.8%	98 074	51.2%
5 536	49.2%	93 303	48,7%

Source : INSEE, 2019

La population des Établissements Publics de Coopération Intercommunale (EPCI) dans le Gers



Source : INSEE, 2019

Ce document est la propriété intellectuelle du GIP Gers Solidaire

POPULATION

Taux démographique par tranche d'âge

0 à 14 ans
1 934 hbts soit 17.2% de la population

GERS : 28 773 hbts soit 15% de la population

15 à 29 ans
1 325 hbts soit 11.8% de la population

GERS : 24 087 hbts soit 12.8% de la population

30 à 44 ans
1 910 hbts soit 17% de la population

GERS : 29 834 hbts soit 15.6% de la population

45 à 59 ans
2 474 hbts soit 22% de la population

GERS : 41 535 hbts soit 21.7% de la population

60 à 74 ans
2 103 hbts soit 18.7% de la population

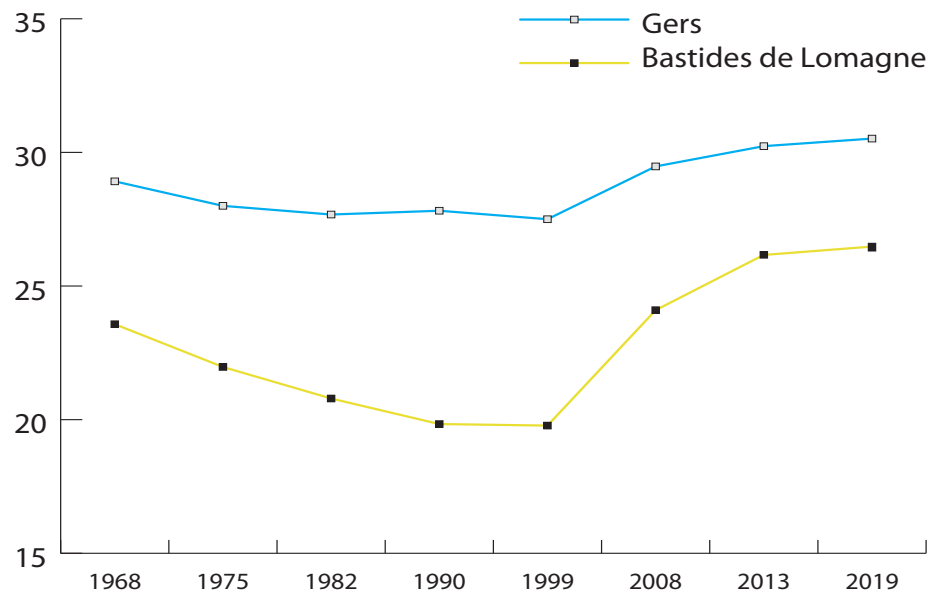
GERS : 40 661 hbts soit 21.2% de la population

75 ans et +
1 507 hbts soit 13.4% de la population

GERS : 26 486 hbts soit 13.8% de la population

Source : Insee-2019

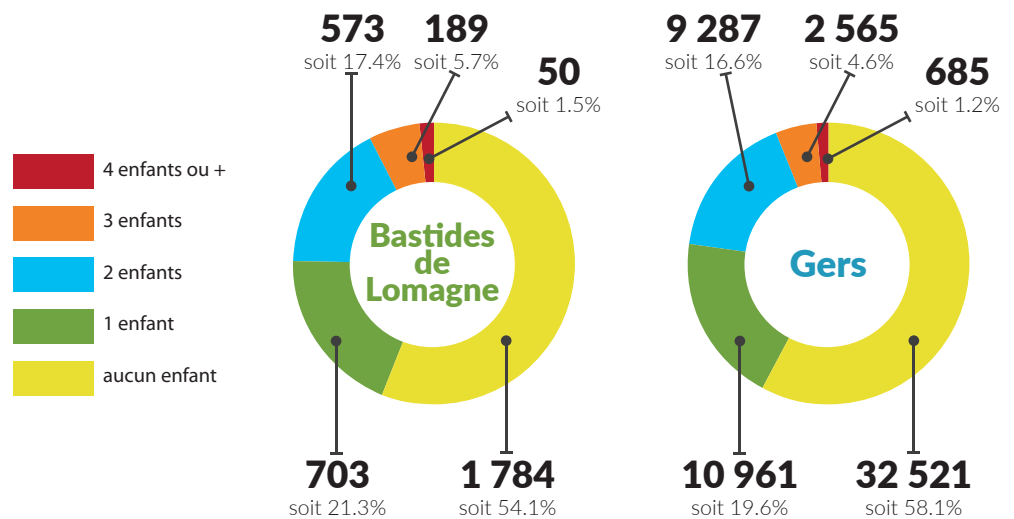
Dynamique démographique



Evolution de la densité de la population (hab/km²) de 1968 à 2019

Source : Insee-2019

Part des familles selon le nombre d'enfants de moins de 25 ans



Source : INSEE - 2019

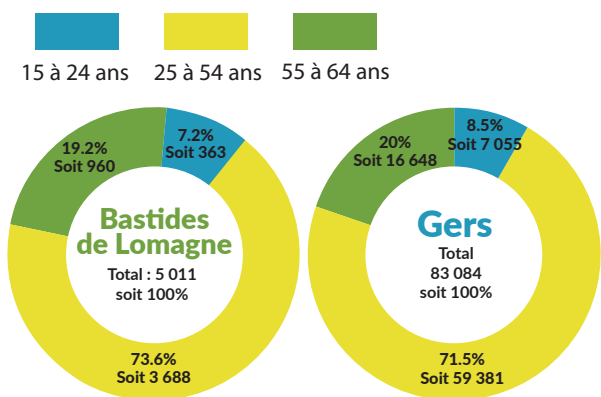
Part des familles selon leur composition

	Couples avec enfant(s)	Familles monoparentales	Familles couple sans enfant
Bastides de Lomagne	1 275 soit 36.8%	456 soit 13.8% Hommes seuls avec enfant(s) 126 soit 3.8% Femmes seules avec enfant(s) 345 soit 10.4%	1 523 soit 46.1%
Gers	19 792 soit 35.3%	7 938 soit 14% Hommes seuls avec enfant(s) 1 714 soit 3.1% Femmes seules avec enfant(s) 6 224 soit 11.1%	28 288 soit 50.5%
Occitanie	37.7%	16.6%	45.7%
France	41%	16%	43.1%

Source : INSEE - 2019

EMPLOI ET ÉCONOMIE

Pourcentage d'actifs par tranche d'âge



Taux de chômage

Le taux de chômage est le rapport entre le nombre de chômeurs et la population active.

Les données du chômage sont celles de 2019, date la plus récente concernant l'échelle intercommunale.

BASTIDES DE LOMAGNE
8.9%

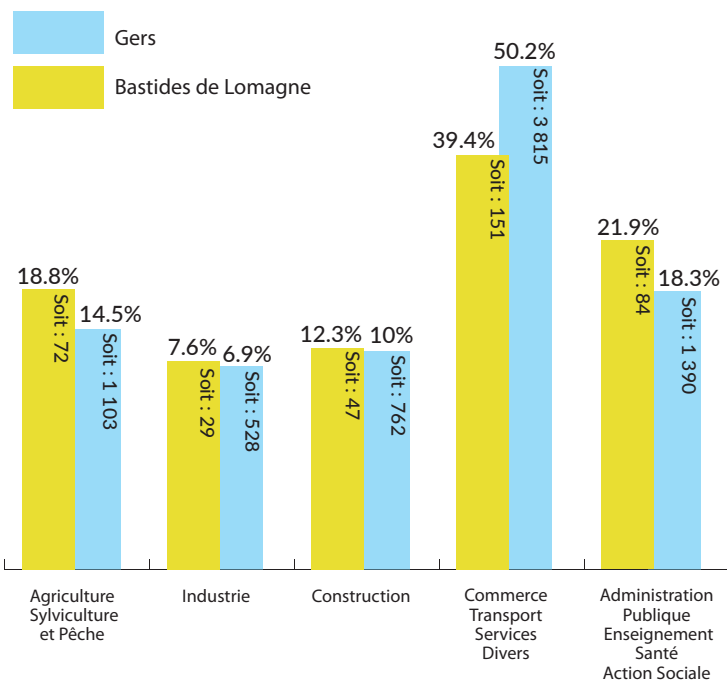
Nb Chômeurs : 448
Actifs : 5 011

GERES
10.8%

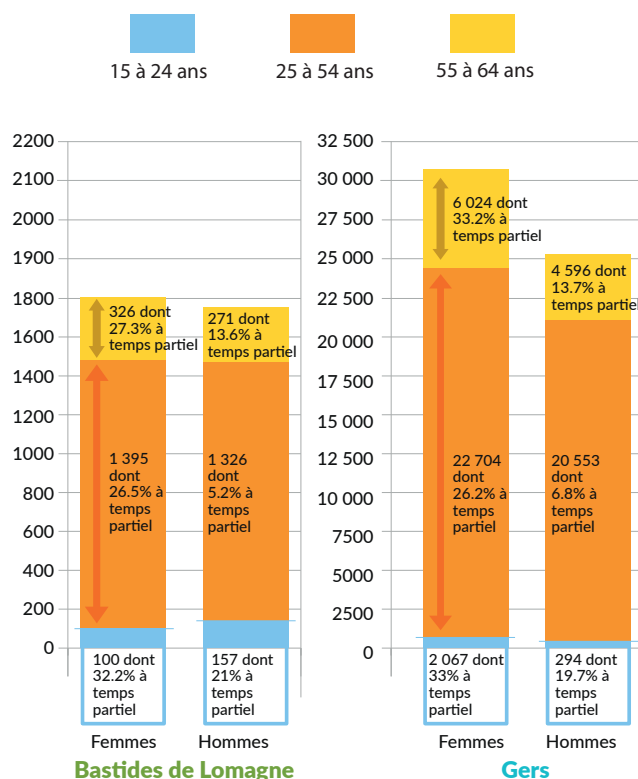
OCCITANIE
14.6%

FRANCE
13.4%

Taux de répartition des établissements actifs par secteur d'activité



Salariés de 15 à 64 ans par sexe, âge et % temps partiel



Ressources des ménages

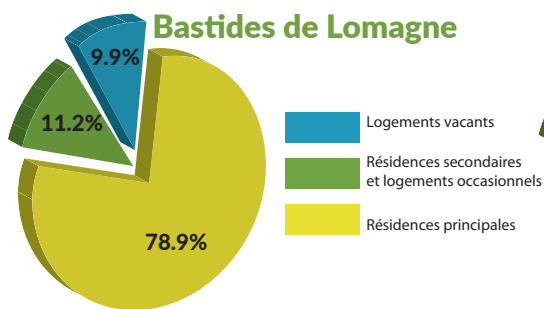
	Nombre de ménages fiscaux	Part des ménages fiscaux imposés	Médian du niveau de vie*	Taux de pauvreté**
Bastides de Lomagne	4 823	44.4%	21 940 €	13.3%
Gers	86 297	43.5%	21 420 €	15%
Occitanie	2 666 792	45.9%	21 420 €	16.8%
France	28 227 994	51.1%	22 400 €	14.4%

*Le niveau de vie est égal au revenu disponible du ménage par le nombre d'unités de consommation. Le niveau de vie est donc le même pour tous les individus d'un même ménage.

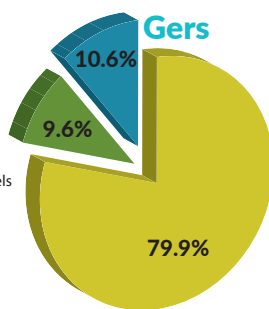
**Une personne est considérée comme pauvre lorsque son niveau de vie est inférieur au seuil de pauvreté. Ce seuil correspond à 60% du niveau de vie médian de la population.

LOGEMENT

Logements par catégorie



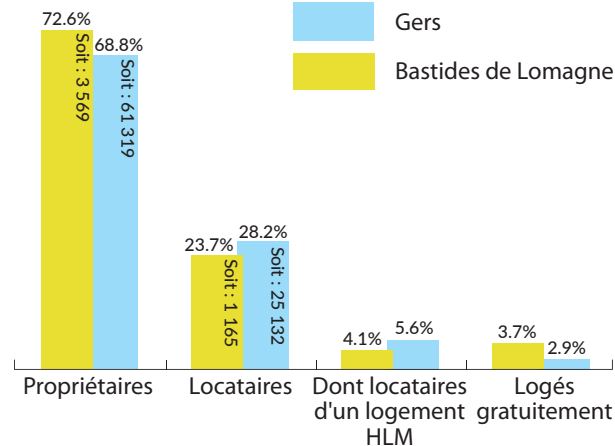
Nombre de logements : 6 234



Nombre de logements : 111 536

Source : Insee - 2019

Résidences principales selon le statut d'occupation



Source : Insee - 2019

Bénéficiaires de l'aide au logement dans les intercommunalités

Intercommunalité	Allocataires parc public CAF 2021	Allocataires parc privé CAF 2021	Allocataires logement social 2020
Grand Auch Coeur de Gascogne	1 281	2 294	129
Lomagne Gersoise	291	874	54
Tenarèze	256	520	87
Gascogne Toulousaine	394	403	26
Grand Armagnac	136	528	90
Bastides de Lomagne	137	296	44
Coeur d'Astarac en Gascogne	108	434	65
Coteaux Arrats Gimone	112	314	41
Val de Gers	44	303	32
Bas Armagnac	97	340	79
Savès	88	230	45
Artagnan en Fezensac	62	245	63
Bastides et Vallons du Gers	96	226	80
Armagnac Adour	67	238	44
Astarac Arros en Gascogne	54	141	22
Total :	3 223	7 386	901

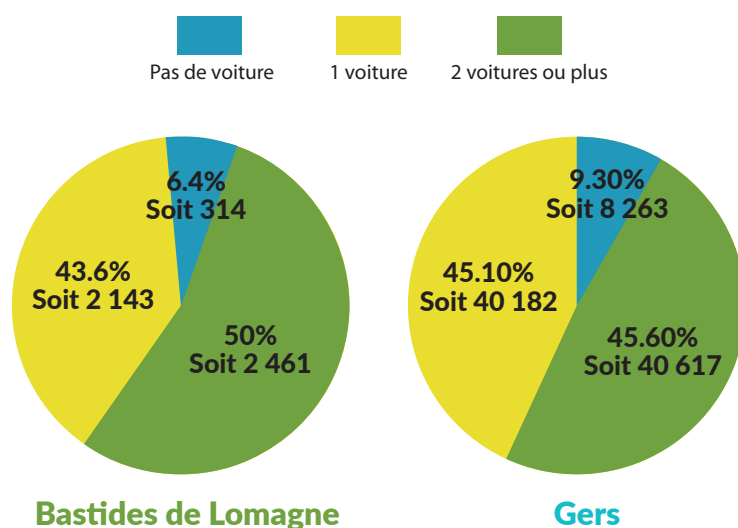
Source : CAF et MSA 2022

Énergie et Environnement

Indicateur	Bastides de Lomagne	Gers
Consommation d'énergie/habitant (MWh/hab) ¹	19	20.4
Facture énergétique/habitant (€) ²	2 241	2 332
GES énergétique habitant (teqCO ² /hab)	3.3	3.4
Nombre de ménages en précarité énergétique logement	1 095	2 526
Part des ménages en précarité énergétique logement	23.2%	24.8%
Taux de passoires énergétiques 2022	✗	17%

Source : IORCEO DREAL 2020

Équipement automobile des ménages



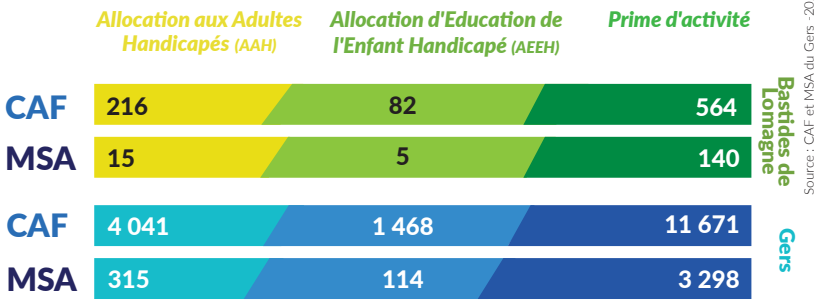
Source : Insee 2019

¹ La consommation d'énergie par habitant est le rapport entre la consommation d'énergie tous secteurs confondus et la population d'un territoire.

² La facture énergétique par habitant, pour un territoire, est calculée sur la base des consommations d'énergie tous secteurs confondus et des prix par type d'énergie disponible.

FRAGILITÉ, ACCÈS AUX DROITS

Nombre de bénéficiaires percevant une allocation



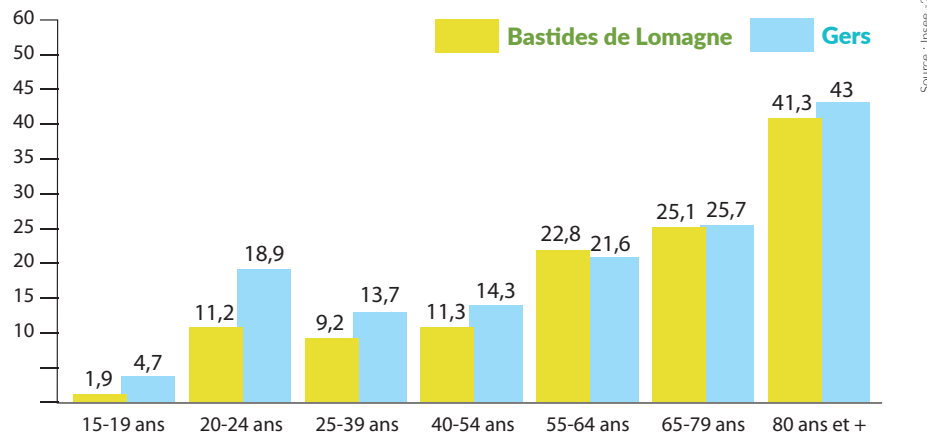
Bénéficiaires de la C2S* (Complémentaire Santé Solidaire)

Bastides de Lomagne
CPAM 528 bénéficiaires
MSA 55 bénéficiaires

Gers
CPAM 14 642 bénéficiaires
MSA 1 194 bénéficiaires

*La Couverture Maladie Universelle Complémentaire (CMU-C) et l'Aide à la Complémentaire Santé (ACS) ont laissé place à un dispositif commun appelé Complémentaire Santé Solidaire contributive et non contributive (C2S)

Taux de personnes vivant seules selon l'âge



Pension d'Invalidité (PI)

Bastides de Lomagne
183 bénéficiaires

Gers
3 175 bénéficiaires

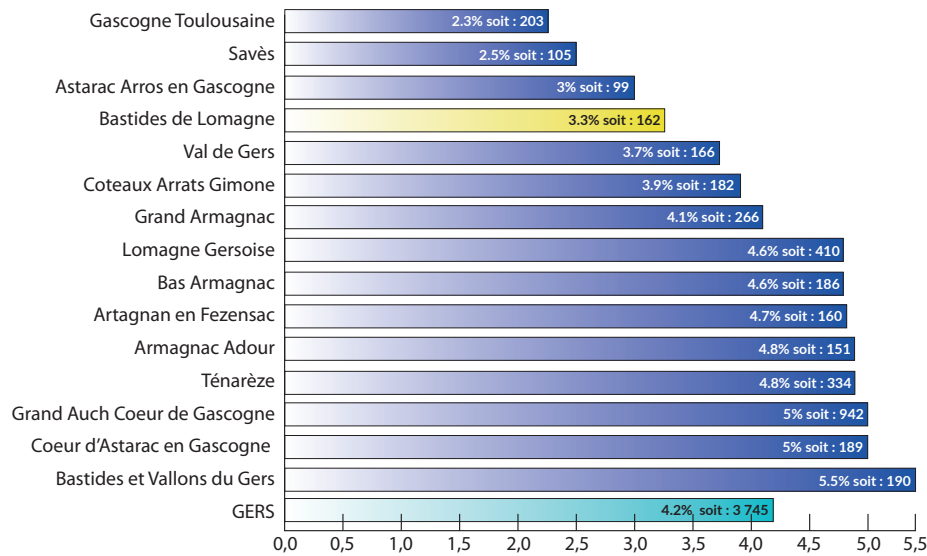
Couverture Maladie

Bastides de Lomagne
CPAM 85% soit 8 780
MSA 15% soit 1 552

Gers
CPAM 81.88% soit 169 205
MSA 17.90% soit 28 431

CPAM : Régime Général
MSA : Régime Agricole

Nombre de foyers bénéficiaires du RSA 2022



Taux de personnes couvertes CAF

BASTIDES DE LOMAGNE
38.4%
Soit : 4 320

GERS
39.3%
Soit : 75 283

Scolarisation selon l'âge

	Bastides de Lomagne	Gers	Bastides de Lomagne	Gers
2 à 5 ans	330	5 374	72,3 %	76,2 %
6 à 10 ans	709	9 831	97,9 %	97,9 %
11 à 14 ans	578	8 605	98,3 %	98,7 %
15 à 17 ans	419	6 480	97,2 %	96 %
18 à 24 ans	181	3 718	37,9 %	37,9 %
25 à 29 ans	11	290	2,7 %	3,8 %
30 ans ou plus	63	876	0,8 %	0,6 %
Ensemble	2 291	35 174	20,7 %	18,7 %

Source : Insee 2019

OPPORTUNITÉS ET ENJEUX

41 et 26.5

41 communes et une densité moyenne de 26.5 habitants au km²



32.1%

37.3% de la population a plus de 60 ans



13.8%

Les familles mono-parentales représentent 13.8% dont 10.4% de femmes seules avec enfant(s) et 3.8% d'hommes seuls avec enfant(s)

26.9% et 7.9%

26.9% des femmes et 7.9% des hommes sont à temps partiel



15%


15% de la population est affiliée au régime agricole (MSA)

23.2%

La part des ménages en précarité énergétique est de 23.2%

72.6%

Le taux de propriétaires sur le territoire est de 72.6%



3.3%

3.3% des foyers sont bénéficiaires du RSA



8.9%

La part du chômage s'élève à 8.9% (soit 448 personnes)



21 940 €

Le médian du niveau de vie est de 21 940 €