

communauté de communes  
**COTEAUX ARRATS GIMONE**

Membres Signataires :



Le Groupement d'intérêt Public Gers Solidaire, opérateur de la **Convention Territoriale Globale Gersoise des Solidarités**, pilotée par la CAF 32 et le Conseil départemental du Gers, a lancé la démarche des portraits de territoire, avec l'ensemble des partenaires en 2021.

Il s'agit de réaliser une « photographie » de votre territoire, mettant en exergue, grâce au choix d'indicateurs pertinents, les principaux thèmes qui apporteront une vision éclairée de votre périmètre intercommunal, permettant de le comparer à celle d'un autre territoire et de le situer à l'échelle du département.

LES COMMUNES

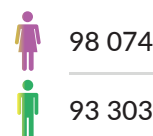
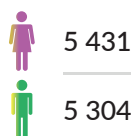
Gimont (siège), Ansan, Aubiet, Aurimont, Bédéchan, Betcave-Aguin, Blanquefort, Boulaur, Escornebœuf, Gaujan, Giscaro, L'Isle-Arné, Juilles, Lahas, Lartigue, Lussan, Marsan, Maurens Mongausy, Montiron, Saint-Caprais, Saint-Élix-d'Astarac, Sainte-Marie, Saint-Martin-Gimois, Saint-Sauvy, Saramon, Sémézies-Cachan, Simorre, Tirent-Pontéjac, Villefranche

**Coteaux Arrats Gimone**  
**10 735 hbts**

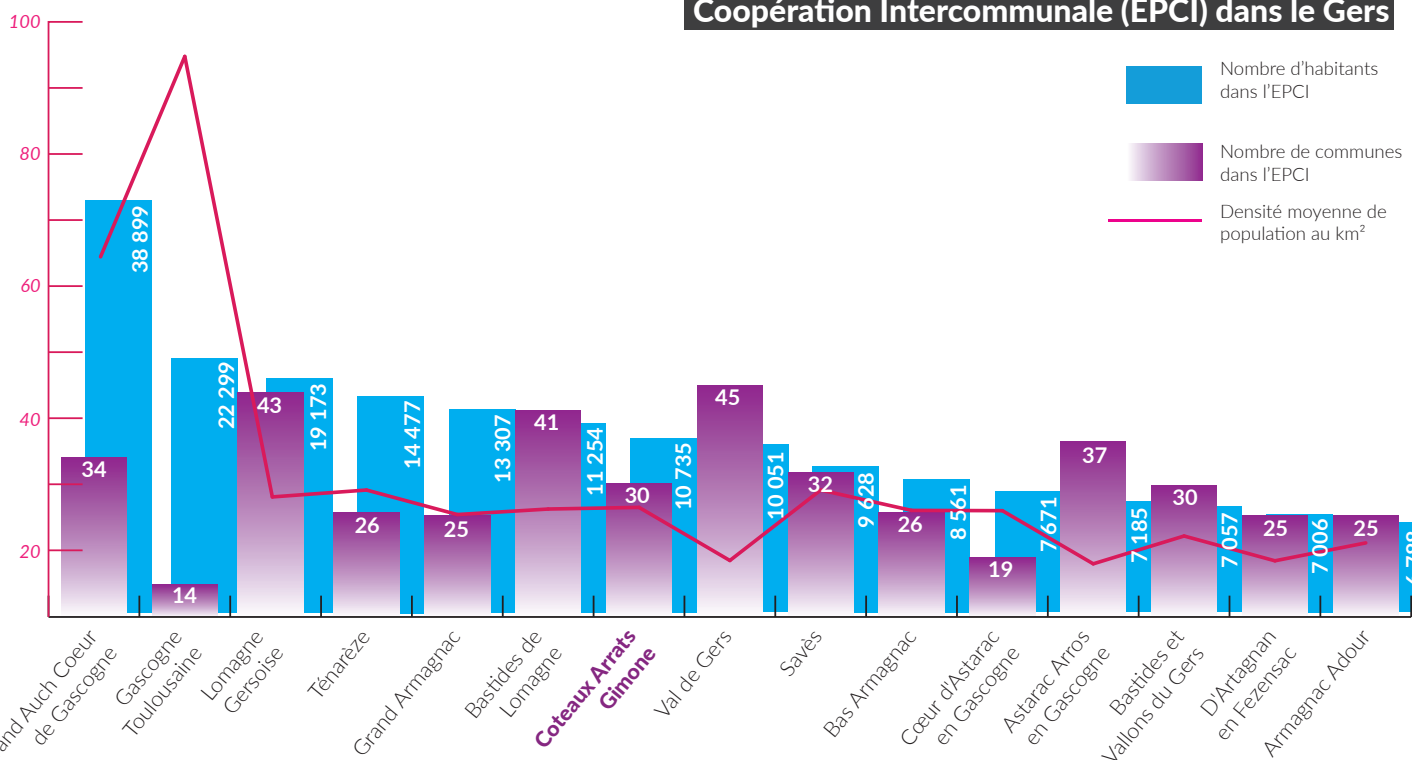
Pour une densité de population de  
**26.6 hbts/km<sup>2</sup>**  
Superficie 402.2 km<sup>2</sup>  
Nombre de ménages 4 632

**Gers**  
**191 377 hbts**

Pour une densité de population de  
**30.6 hbts/km<sup>2</sup>**  
Superficie 6 256,8 km<sup>2</sup>  
Nombre de ménages 89 063



**La population des Établissements Publics de Coopération Intercommunale (EPCI) dans le Gers**





# POPULATION

## Taux démographique par tranche d'âge

Source : Insee-2019

**0 à 14 ans**  
1 863 hbts soit 17.4% de la population  
GERS : 28 773 hbts soit 15% de la population

**15 à 29 ans**  
1 184 hbts soit 11% de la population  
GERS : 24 087 hbts soit 12.8% de la population

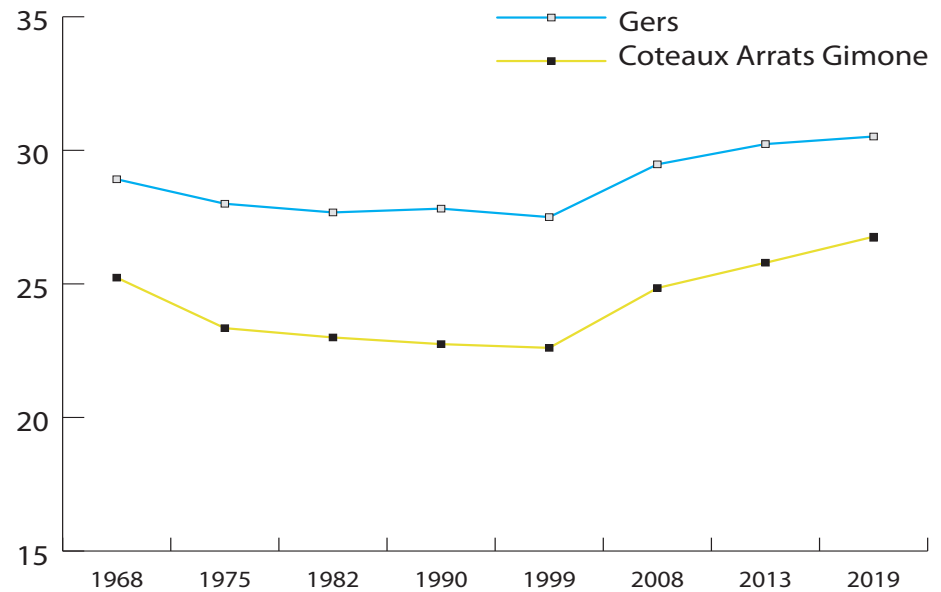
**30 à 44 ans**  
1 980 hbts soit 18.4% de la population  
GERS : 29 834 hbts soit 15.6% de la population

**45 à 59 ans**  
2 246 hbts soit 20.9% de la population  
GERS : 41 535 hbts soit 21.7% de la population

**60 à 74 ans**  
2 079 hbts soit 19.4% de la population  
GERS : 40 661 hbts soit 21.2% de la population

**75 ans et +**  
1 382 hbts soit 12.9% de la population  
GERS : 26 486 hbts soit 13.8% de la population

## Dynamique démographique

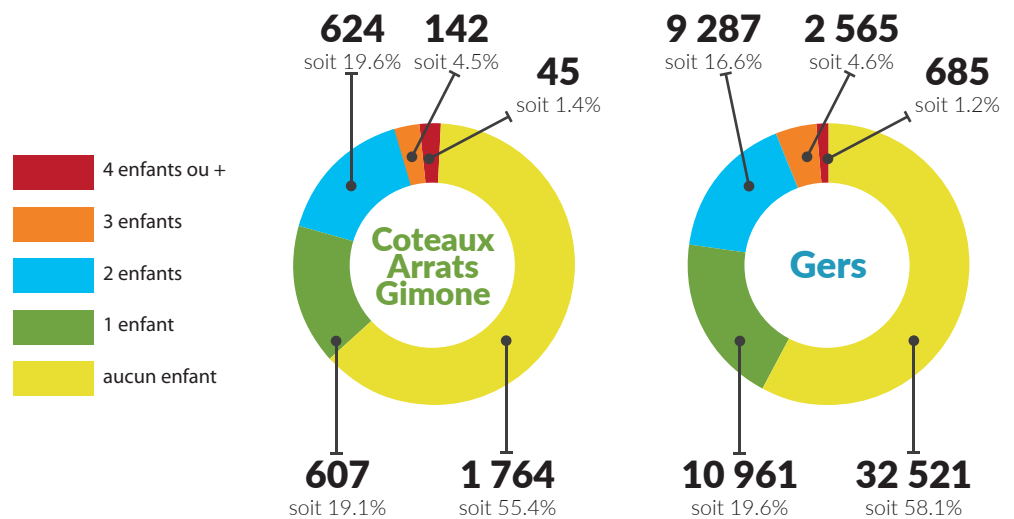


Source : Insee-2019

Evolution de la densité de la population (hab/km²) de 1968 à 2019

## Part des familles selon le nombre d'enfants de moins de 25 ans

Source : INSEE - 2019



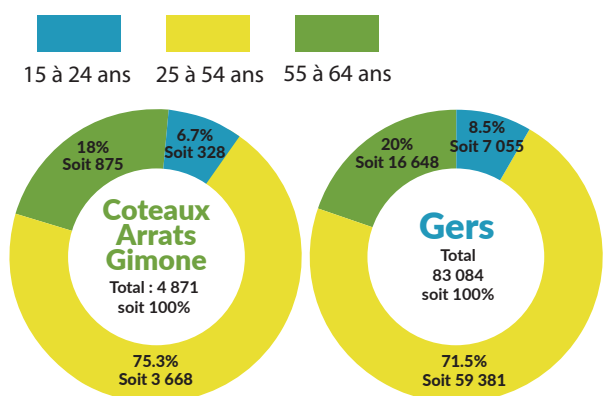
## Part des familles selon leur composition

Source : INSEE - 2019

	Couples avec enfant(s)	Familles monoparentales	Familles couple sans enfant
<b>Coteaux Arrats Gimone</b>	<b>1 307</b> soit 41.1%	<b>371</b> soit 11.7% Hommes seuls avec enfant(s) 85 soit 2.7% Femmes seules avec enfant(s) 286 soit 9%	<b>1 503</b> soit 47.2%
<b>Gers</b>	<b>19 792</b> soit 35.3%	<b>7 938</b> soit 14% Hommes seuls avec enfant(s) 1 714 soit 3.1% Femmes seules avec enfant(s) 6 224 soit 11.1%	<b>28 288</b> soit 50.5%
<b>Occitanie</b>	<b>37.7%</b>	<b>16.6%</b>	<b>45.7%</b>
<b>France</b>	<b>41%</b>	<b>16%</b>	<b>43.1%</b>

# EMPLOI ET ÉCONOMIE

## Pourcentage d'actifs par tranche d'âge



## Taux de chômage

Le taux de chômage est le rapport entre le nombre de chômeurs et la population active.

Les données du chômage sont celles de 2019, date la plus récente concernant l'échelle intercommunale.

**COTEAUX  
ARRATS  
GIMONE**  
8.8%

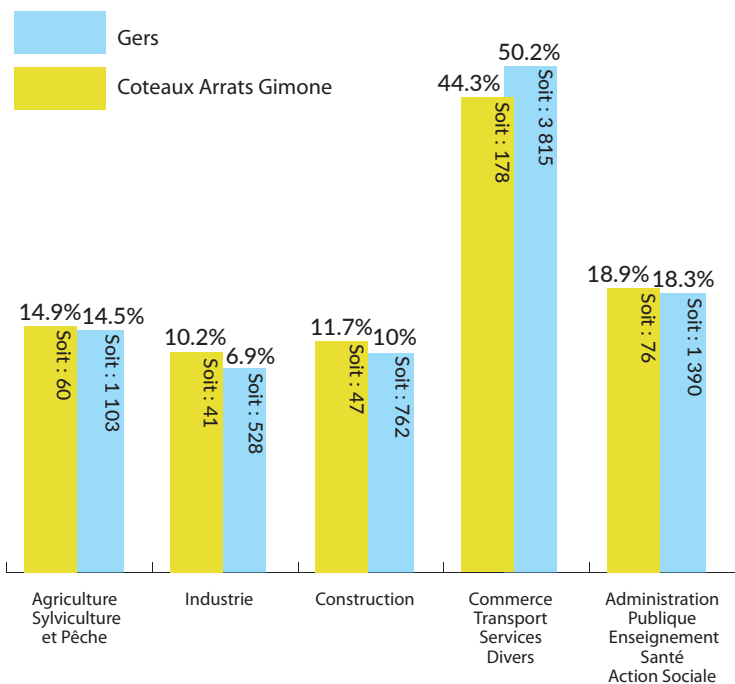
Nb Chômeurs :  
427  
Actifs :  
4 871

**GERES**  
10.8%

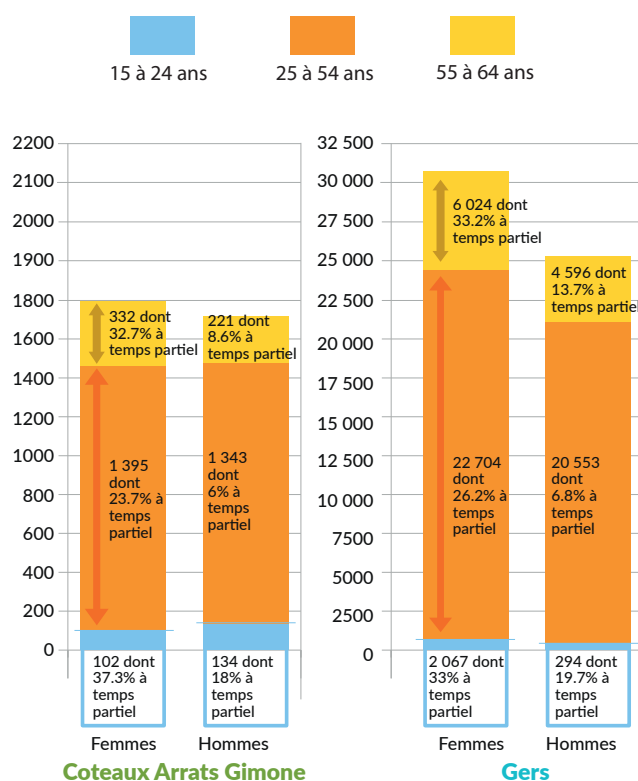
**OCCITANIE**  
14.6%

**FRANCE**  
13.4%

## Taux de répartition des établissements actifs par secteur d'activité



## Salariés de 15 à 64 ans par sexe, âge et % temps partiel



## Ressources des ménages

	Nombre de ménages fiscaux	Part des ménages fiscaux imposés	Médian du niveau de vie*	Taux de pauvreté**
<b>Coteaux Arrats Gimone</b>	4 554	45.7%	22 010 €	15%
<b>Gers</b>	86 297	43.5%	21 420 €	15%
<b>Occitanie</b>	2 666 792	45.9%	21 420 €	16.8%
<b>France</b>	28 227 994	51.1%	22 400 €	14.4%

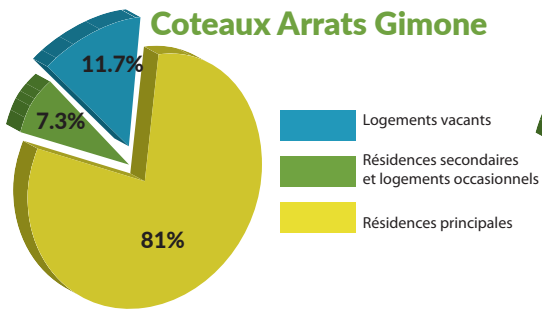
\*Le niveau de vie est égal au revenu disponible du ménage par le nombre d'unités de consommation. Le niveau de vie est donc le même pour tous les individus d'un même ménage.

\*\*Une personne est considérée comme pauvre lorsque son niveau de vie est inférieur au seuil de pauvreté. Ce seuil correspond à 60% du niveau de vie médian de la population.

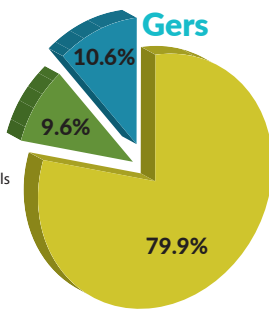


# LOGEMENT

## Logements par catégorie



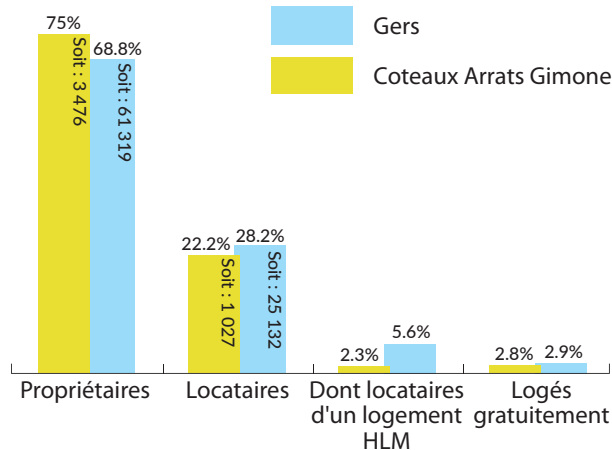
Nombre de logements : 5 722



Nombre de logements : 111 536

Source : Insee - 2019

## Résidences principales selon le statut d'occupation



Source : Insee - 2019

## Bénéficiaires de l'aide au logement dans les intercommunalités

Intercommunalité	Allocataires parc public CAF 2021	Allocataires parc privé CAF 2021	Allocataires logement social 2020
Grand Auch Coeur de Gascogne	1 281	2 294	129
Lomagne Gersoise	291	874	54
Tenarèze	256	520	87
Gascogne Toulousaine	394	403	26
Grand Armagnac	136	528	90
Bastides de Lomagne	137	296	44
Coeur d'Astarac en Gascogne	108	434	65
<b>Coteaux Arrats Gimone</b>	<b>112</b>	<b>314</b>	<b>41</b>
Val de Gers	44	303	32
Bas Armagnac	97	340	79
Savès	88	230	45
Artagnan en Fezensac	62	245	63
Bastides et Vallons du Gers	96	226	80
Armagnac Adour	67	238	44
Astarac Arros en Gascogne	54	141	22
<b>Total :</b>	<b>3 223</b>	<b>7 386</b>	<b>901</b>

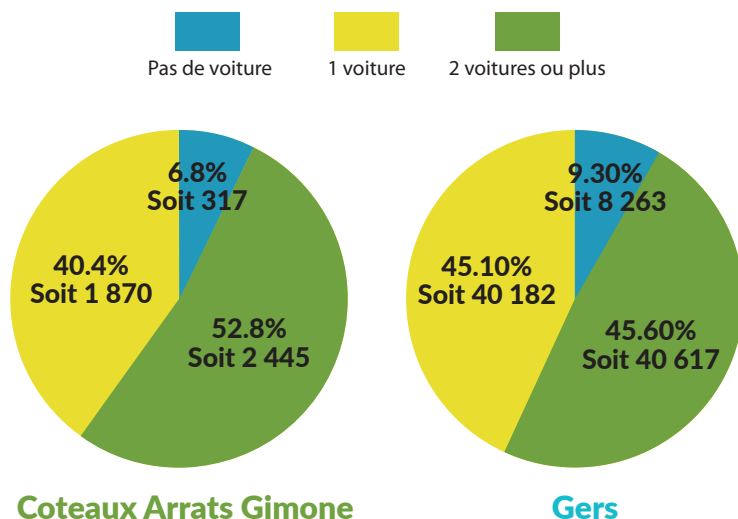
Source : CAF et MSA 2022

## Énergie et Environnement

Indicateur	Coteaux Arrats Gimone	Gers
Consommation d'énergie/habitant (MWh/hab) <sup>1</sup>	21	20.4
Facture énergétique/habitant (€) <sup>2</sup>	2 287	2 332
GES énergétique habitant (teqCO <sup>2</sup> /hab)	3.6	3.4
Nombre de ménages en précarité énergétique logement	1 054	2 526
Part des ménages en précarité énergétique logement	23.5%	24.8%
Taux de passoires énergétiques 2022	X	17%

Source : IORCEO DREAL 2020

## Équipement automobile des ménages



Source : Insee 2019

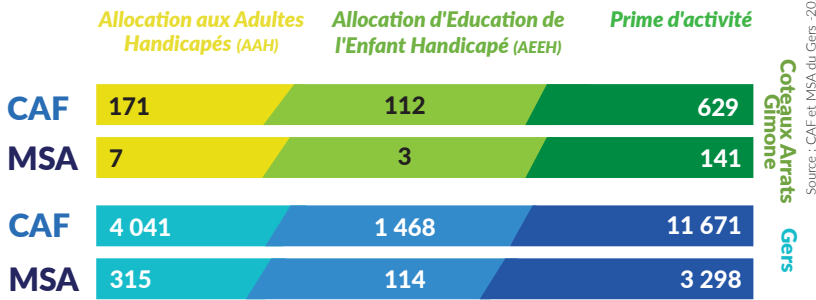
<sup>1</sup> La consommation d'énergie par habitant est le rapport entre la consommation d'énergie tous secteurs confondus et la population d'un territoire.

<sup>2</sup> La facture énergétique par habitant, pour un territoire, est calculée sur la base des consommations d'énergie tous secteurs confondus et des prix par type d'énergie disponible.



# FRAGILITÉ, ACCÈS AUX DROITS

## Nombre de bénéficiaires percevant une allocation



## Bénéficiaires de la C2S\* (Complémentaire Santé Solidaire)

### Coteaux Arrats Gimone

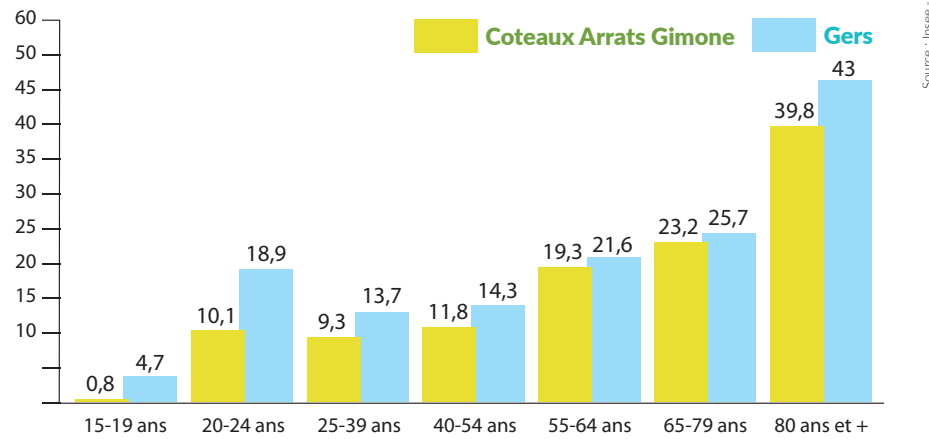
CPAM **524** bénéficiaires  
MSA **41** bénéficiaires

### Gers

CPAM **14 642** bénéficiaires  
MSA **1 194** bénéficiaires

\*La Couverture Maladie Universelle Complémentaire (CMU-C) et l'Aide à la Complémentaire Santé (ACS) ont laissé place à un dispositif commun appelé Complémentaire Santé Solidaire contributive et non contributive (C2S)

## Taux de personnes vivant seules selon l'âge



## Pension d'Invalidité (PI)

### Coteaux Arrats Gimone

**123** bénéficiaires

### Gers

**3 175** bénéficiaires

## Couverture Maladie

### Coteaux Arrats Gimone

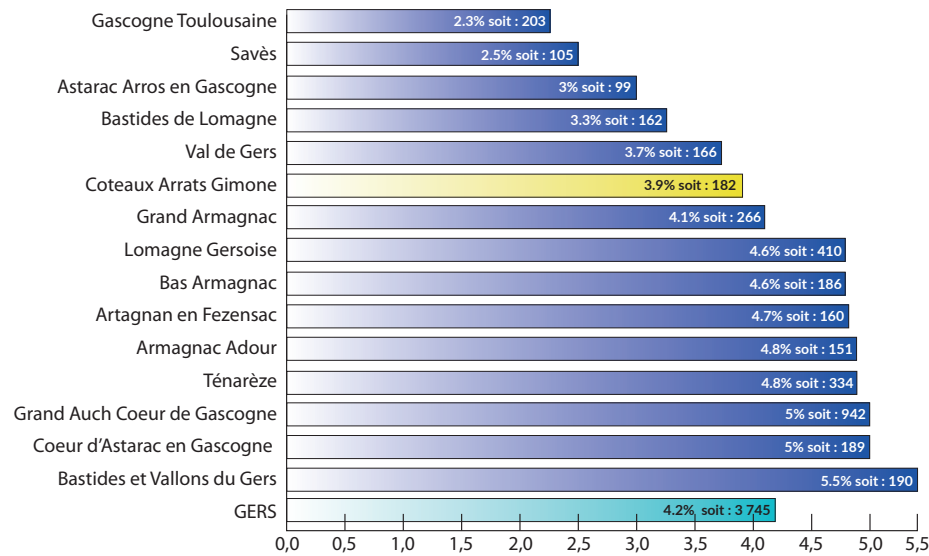
CPAM **85.6%** soit **8 773**  
MSA **14.4%** soit **1 480**

### Gers

CPAM **81.88%** soit **169 205**  
MSA **17.90%** soit **28 431**

CPAM : Régime Général  
MSA : Régime Agricole

## Nombre de foyers bénéficiaires du RSA 2022



## Taux de personnes couvertes CAF

**COTEAUX ARRATS GIMONE**  
**40.4%**  
Soit : **4 333**

**GERS**  
**39.3%**  
Soit : **75 283**

## Scolarisation selon l'âge

	Coteaux Arrats Gimone	Gers	Coteaux Arrats Gimone	Gers
2 à 5 ans	298	5 374	67,5 %	76,2 %
6 à 10 ans	653	9 831	97,6 %	97,9 %
11 à 14 ans	544	8 605	99,1 %	98,7 %
15 à 17 ans	339	6 480	96 %	96 %
18 à 24 ans	145	3 718	33,8 %	37,9 %
25 à 29 ans	11	290	2,8 %	3,8 %
30 ans ou plus	44	876	0,6 %	0,6 %
Ensemble	2 034	35 174	19,3 %	18,7 %

Source : Insee - 2019



# OPPORTUNITÉS ET ENJEUX

## 30 et 26.6

30 communes et une densité moyenne de 26.6 habitants au km<sup>2</sup>



## 32.3%

40.1% de la population a plus de 60 ans



## 26.1% et 7.3%

26.1% des femmes et 7.3% des hommes sont à temps partiel



## 11.7%

Les familles mono-parentales représentent 11.7% dont 9% de femmes seules avec enfant(s) et 2.7% d'hommes seuls avec enfant(s)

## 14.4%

14.4% de la population est affiliée au régime agricole (MSA)




## 23.5%

La part des ménages en précarité énergétique est de 23.5%

## 75%

Le taux de propriétaires sur le territoire est de 75%



## 3.9%

3.9% des foyers sont bénéficiaires du RSA



## 8.8%

La part du chômage s'élève à 8.8% (soit 427 personnes)



## 22 010 €

Le médian du niveau de vie est de 22 010 €