

communauté de communes  
**GASCOGNE TOULOUSAINE**

Membres Signataires :



Le Groupement d'intérêt Public Gers Solidaire, opérateur de la **Convention Territoriale Globale Gersoise des Solidarités**, pilotée par la CAF 32 et le Conseil départemental du Gers, a lancé la démarche des portraits de territoire, avec l'ensemble des partenaires en 2021.

Il s'agit de réaliser une « photographie » de votre territoire, mettant en exergue, grâce au choix d'indicateurs pertinents, les principaux thèmes qui apporteront une vision éclairée de votre périmètre intercommunal, permettant de le comparer à celle d'un autre territoire et de le situer à l'échelle du département.

LES COMMUNES

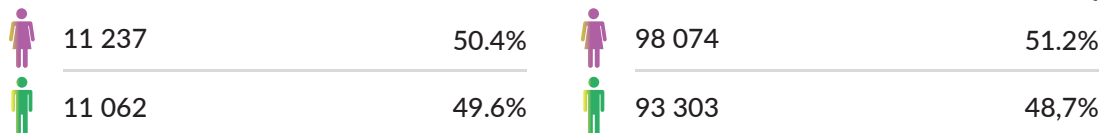
L'Isle-Jourdain (siège), Auradé, Beaupuy, Castillon-Savès, Clermont-Savès, Endoufielle, Fontenilles, Frégouville, Lias, Marestaing, Monferran-Savès, Pujaudran, Razengues, Ségoufielle

**Gascogne Toulouseaine**  
**22 299 hbts**

Pour une densité de population de  
**94.5 hbts/km<sup>2</sup>**  
Superficie 235.8 km<sup>2</sup>  
Nombre de ménages 9 005

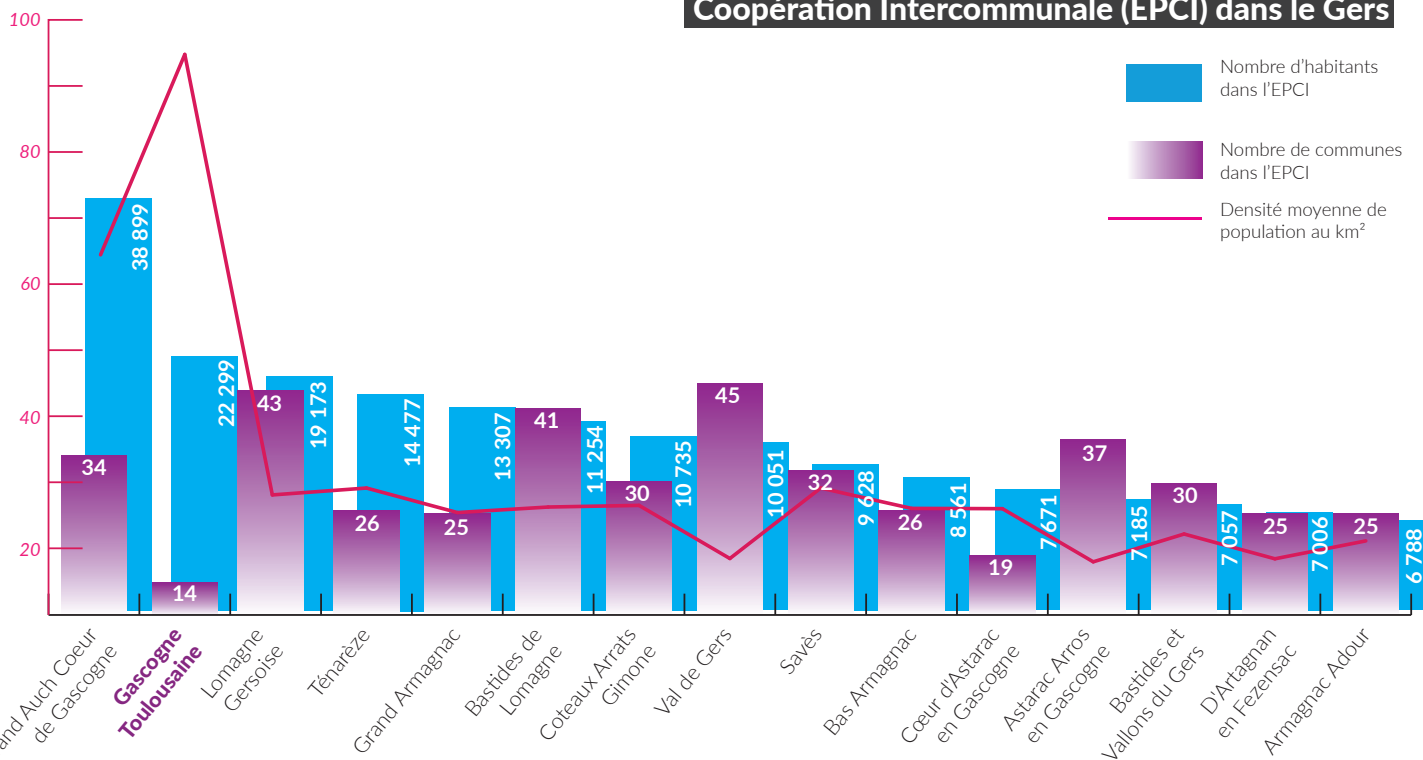
**Gers**  
**191 377 hbts**

Pour une densité de population de  
**30.6 hbts/km<sup>2</sup>**  
Superficie 6 256,8 km<sup>2</sup>  
Nombre de ménages 89 063



Source : INSEE, 2019

**La population des Établissements Publics de Coopération Intercommunale (EPCI) dans le Gers**



Source : INSEE - 2019

# POPULATION

## Taux démographique par tranche d'âge

Source : Insee-2019

**0 à 14 ans**  
4 998 hbts soit 22.4% de la population  
GERS : 28 773 hbts soit 15% de la population

**15 à 29 ans**  
2 969 hbts soit 13.3% de la population  
GERS : 24 087 hbts soit 12.8% de la population

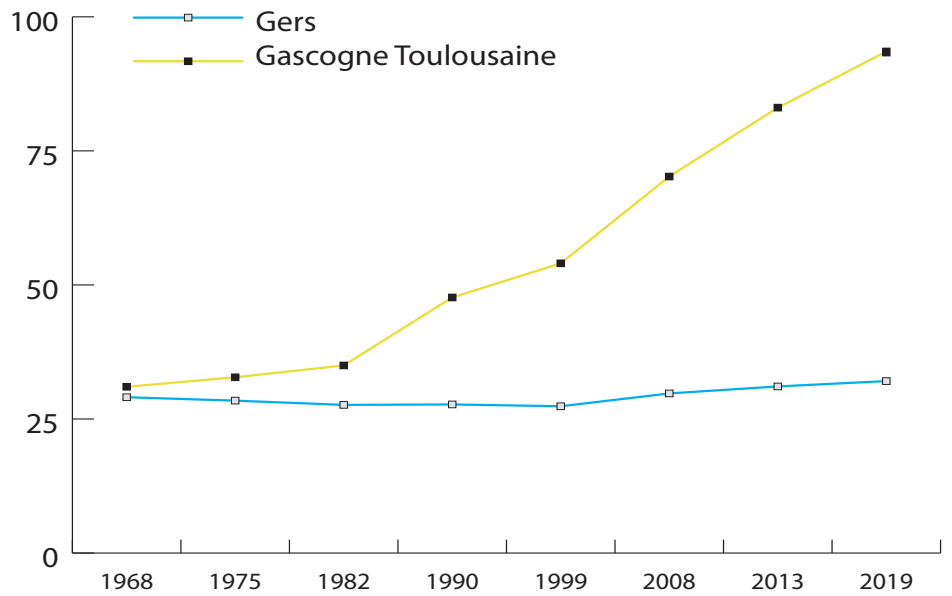
**30 à 44 ans**  
4 902 hbts soit 22% de la population  
GERS : 29 834 hbts soit 15.6% de la population

**45 à 59 ans**  
5 030 hbts soit 22.6% de la population  
GERS : 41 535 hbts soit 21.7% de la population

**60 à 74 ans**  
2 897 hbts soit 13% de la population  
GERS : 40 661 hbts soit 21.2% de la population

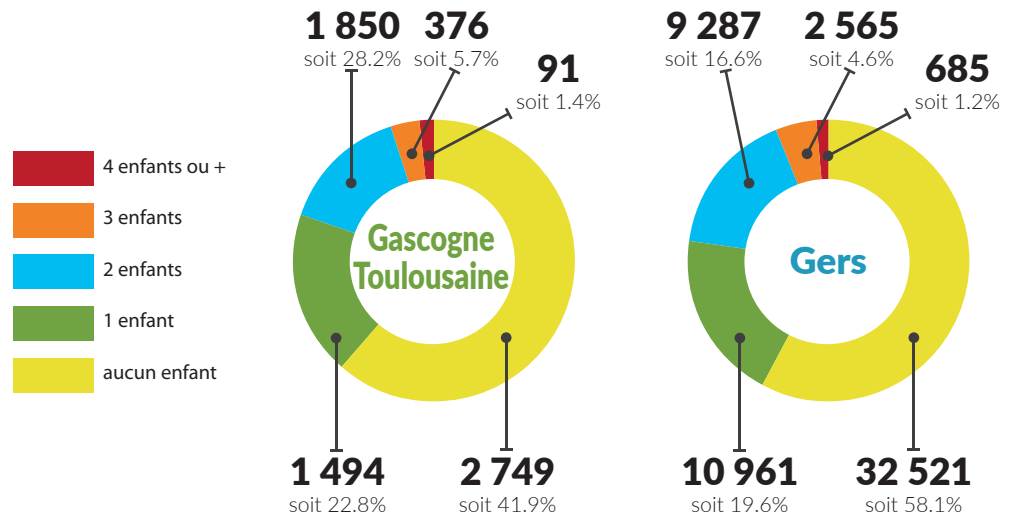
**75 ans et +**  
1 503 hbts soit 6.7% de la population  
GERS : 26 486 hbts soit 13.8% de la population

## Dynamique démographique



Evolution de la densité de la population (hab/km²) de 1968 à 2019

## Part des familles selon le nombre d'enfants de moins de 25 ans

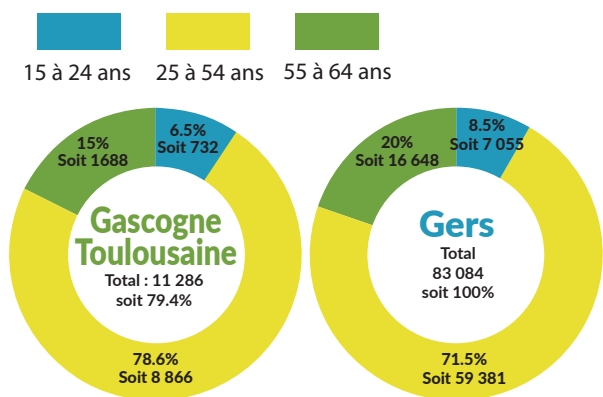


## Part des familles selon leur composition

	Couples avec enfant(s)	Familles monoparentales	Familles couple sans enfant
<b>Gascogne Toulousaine</b>	<b>3 177</b> soit 48.4%	<b>977</b> soit 14.9% Hommes seuls avec enfant(s) 276 soit 4.2% Femmes seules avec enfant(s) 700 soit 10.7%	<b>2 405</b> soit 36.7%
<b>Gers</b>	<b>19 792</b> soit 35.3%	<b>7 938</b> soit 14% Hommes seuls avec enfant(s) 1 714 soit 3.1% Femmes seules avec enfant(s) 6 224 soit 11.1%	<b>28 288</b> soit 50.5%
<b>Occitanie</b>	<b>37.7%</b>	<b>16.6%</b>	<b>45.7%</b>
<b>France</b>	<b>41%</b>	<b>16%</b>	<b>43.1%</b>

# EMPLOI ET ÉCONOMIE


## Pourcentage d'actifs par tranche d'âge



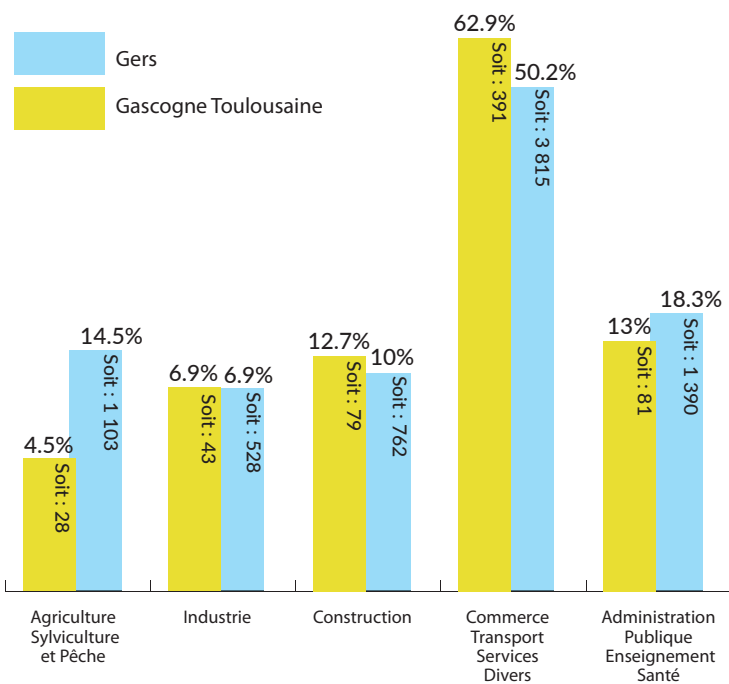
## Taux de chômage

Le taux de chômage est le rapport entre le nombre de chômeurs et la population active.

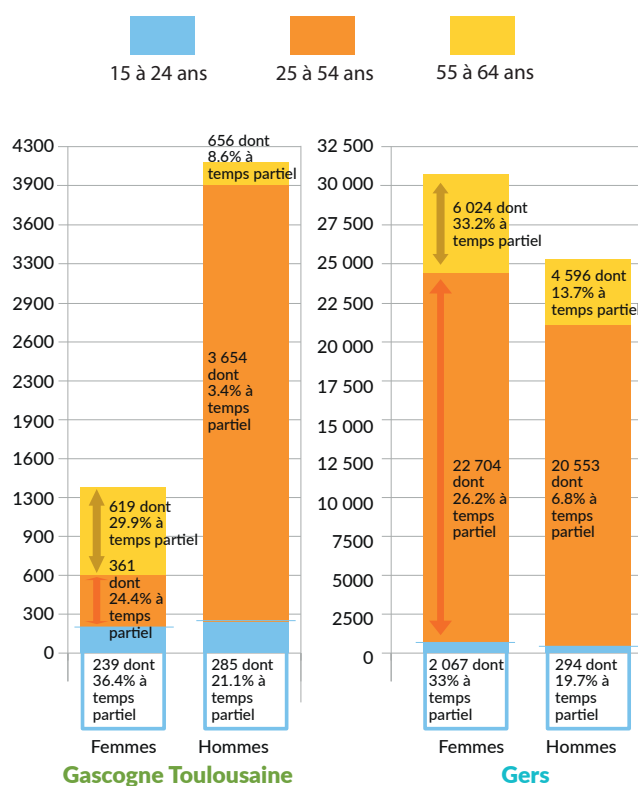
Les données du chômage sont celles de 2019, date la plus récente concernant l'échelle intercommunale.



## Taux de répartition des établissements actifs par secteur d'activité



## Salariés de 15 à 64 ans par sexe, âge et % temps partiel



## Ressources des ménages

	Nombre de ménages fiscaux	Part des ménages fiscaux imposés	Médian du niveau de vie*	Taux de pauvreté**
Gascogne Toulousaine	8 975	58.9%	25 700 €	7%
Gers	86 297	43.5%	21 420 €	15%
Occitanie	2 666 792	45.9%	21 420 €	16.8%
France	28 227 994	51.1%	22 400 €	14.4%

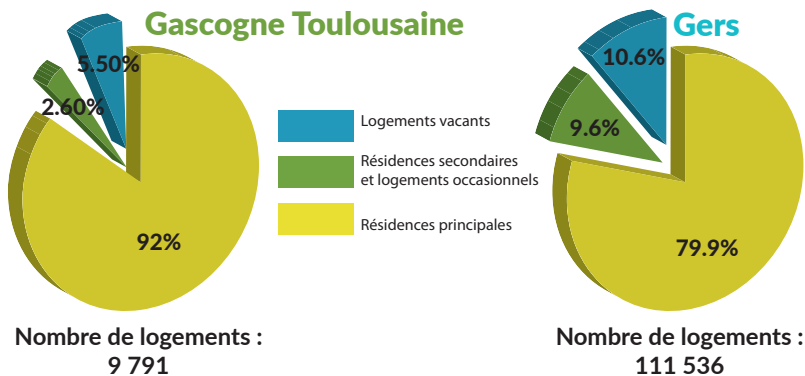
Source : Insee - 2019

\*Le niveau de vie est égal au revenu disponible du ménage par le nombre d'unités de consommation. Le niveau de vie est donc le même pour tous les individus d'un même ménage.

\*\*Une personne est considérée comme pauvre lorsque son niveau de vie est inférieur au seuil de pauvreté. Ce seuil correspond à 60% du niveau de vie médian de la population.

# LOGEMENT

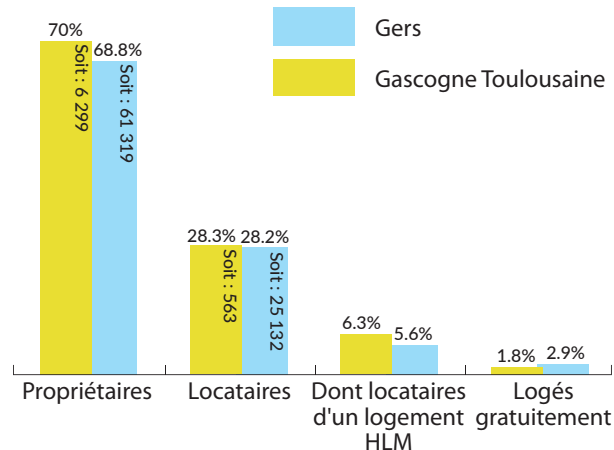
## Logements par catégorie



Nombre de logements : 9 791

Nombre de logements : 111 536

## Résidences principales selon le statut d'occupation



## Bénéficiaires de l'aide au logement dans les intercommunalités

Intercommunalité	Allocataires parc public CAF 2021	Allocataires parc privé CAF 2021	Allocataires logement social 2020
Grand Auch Coeur de Gascogne	1 281	2 294	129
Lomagne Gersoise	291	874	54
Tenarèze	256	520	87
<b>Gascogne Toulousaine</b>	<b>394</b>	<b>403</b>	<b>26</b>
Grand Armagnac	136	528	90
Bastides de Lomagne	137	296	44
Coeur d'Astarac en Gascogne	108	434	65
Coteaux Arrats Gimone	112	314	41
Val de Gers	44	303	32
Bas Armagnac	97	340	79
Savès	88	230	45
Artagnan en Fezensac	62	245	63
Bastides et Vallons du Gers	96	226	80
Armagnac Adour	67	238	44
Astarac Arros en Gascogne	54	141	22
<b>Total :</b>	<b>3 223</b>	<b>7 386</b>	<b>901</b>

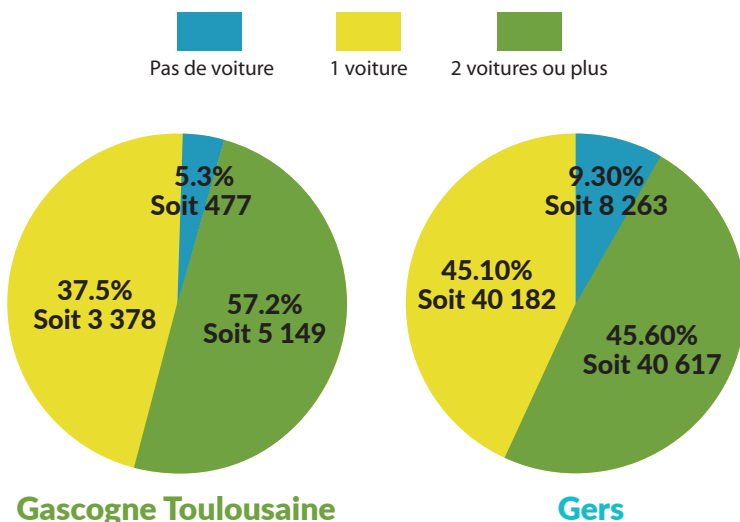
Source : CAF et MSA 2022

## Énergie et Environnement

Indicateur	Gascogne Toulousaine	Gers
Consommation d'énergie/habitant (MWh/hab) <sup>1</sup>	15.1	20.4
Facture énergétique/habitant (€) <sup>2</sup>	1 860	2 332
GES énergétique habitant (teqCO <sup>2</sup> /hab)	2.6	3.4
Nombre de ménages en précarité énergétique logement	1 383	2 526
Part des ménages en précarité énergétique logement	15.6%	24.8%
Taux de passoires énergétiques 2022	X	17%

Source : IORCEO DREAL 2020

## Équipement automobile des ménages

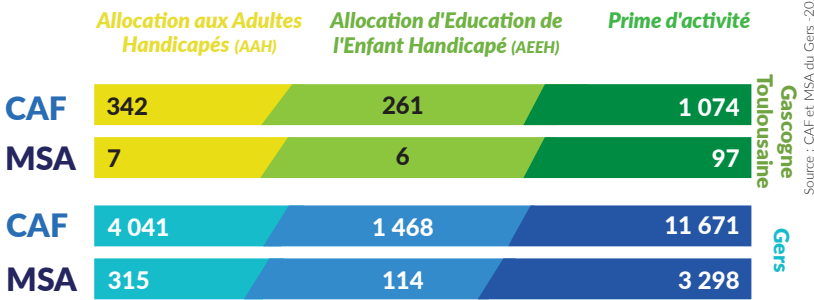


<sup>1</sup> La consommation d'énergie par habitant est le rapport entre la consommation d'énergie tous secteurs confondus et la population d'un territoire.

<sup>2</sup> La facture énergétique par habitant, pour un territoire, est calculée sur la base des consommations d'énergie tous secteurs confondus et des prix par type d'énergie disponible.

# FRAGILITÉ, ACCÈS AUX DROITS

## Nombre de bénéficiaires percevant une allocation



## Bénéficiaires de la C2S\* (Complémentaire Santé Solidaire)

**Gascogne Toulousaine**

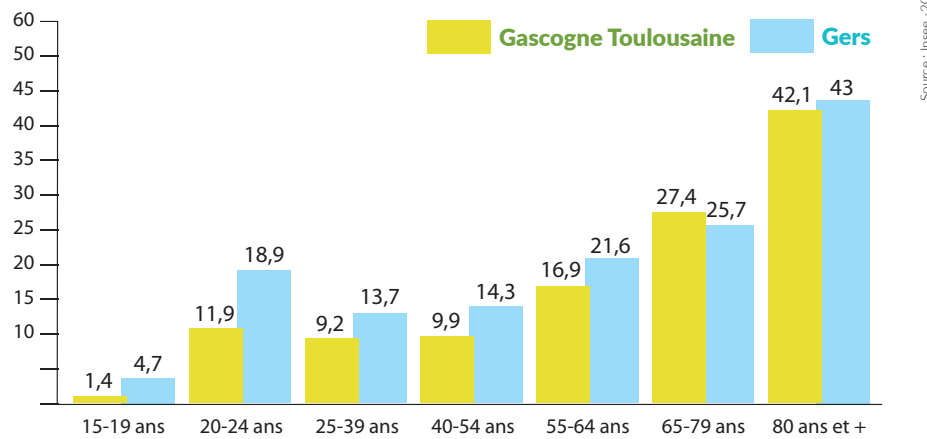
CPAM **735** bénéficiaires  
MSA **15** bénéficiaires

**Gers**

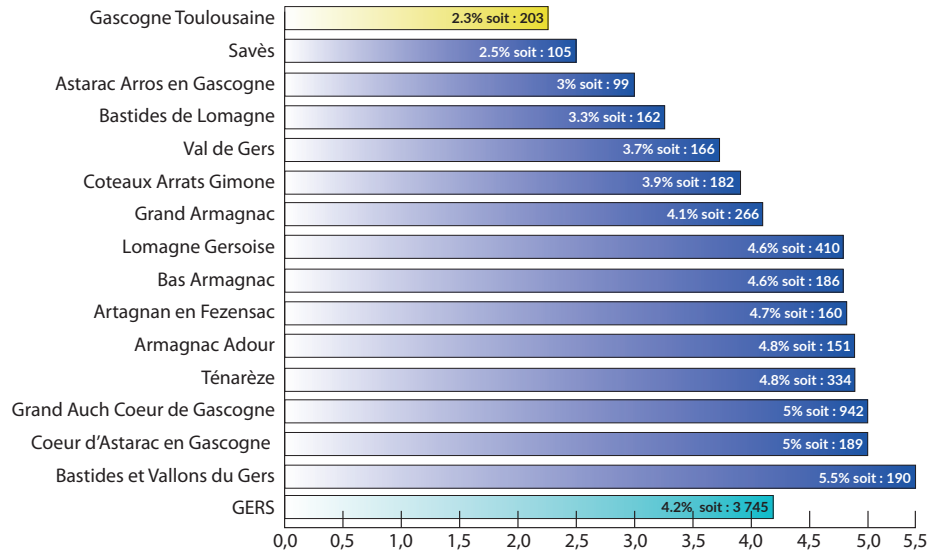
CPAM **14 642** bénéficiaires  
MSA **1 194** bénéficiaires

\*La Couverture Maladie Universelle Complémentaire (CMU-C) et l'Aide à la Complémentaire Santé (ACS) ont laissé place à un dispositif commun appelé Complémentaire Santé Solidaire contributive et non contributive (C2S)

## Taux de personnes vivant seules selon l'âge



## Nombre de foyers bénéficiaires du RSA 2022



## Couverture Maladie

**Gascogne Toulousaine**

CPAM **93.6%** soit **15 203**  
MSA **6.4%** soit **1 034**

**Gers**

CPAM **81.88%** soit **169 205**  
MSA **17.90%** soit **28 431**

CPAM : Régime Général  
MSA : Régime Agricole

## Taux de personnes couvertes CAF

**GASCOGNE TOULOUSAINE**  
**40.1%**  
Soit : **3 863**

**GERS**  
**39.3%**  
Soit : **75 283**

## Scolarisation selon l'âge

	Gascogne Toulousaine	Gers	Gascogne Toulousaine	Gers
2 à 5 ans	921	5 374	75,6 %	76,2 %
6 à 10 ans	1 829	9 831	97 %	97,9 %
11 à 14 ans	1 397	8 605	99,3 %	98,7 %
15 à 17 ans	981	6 480	95,9 %	96 %
18 à 24 ans	477	3 718	44,7 %	37,9 %
25 à 29 ans	39	290	4,5 %	3,8 %
30 ans ou plus	123	876	0,9 %	0,6 %
<b>Ensemble</b>	<b>5 770</b>	<b>35 174</b>	<b>26,5 %</b>	<b>18,7 %</b>

Source : Insee 2019



# OPPORTUNITÉS ET ENJEUX

**14 et 94.5**

14 communes et une densité moyenne de 94.5 habitants au km<sup>2</sup>



**19.7%**

19.7% de la population a plus de 60 ans



**14.9%**

Les familles mono-parentales représentent 14.9% dont 10.7% de femmes seules avec enfant(s) et 4.2% d'hommes seuls avec enfant(s)

**25.8% et 5.2%**

25.8% des femmes et 5.2% des hommes sont à temps partiel



**6.4%**


6.4% de la population est affiliée au régime agricole (MSA)

**15.6%**

La part des ménages en précarité énergétique est de 15.6%

**70%**

Le taux de propriétaires sur le territoire est de 70%



**2.3%**

2.3% des foyers sont bénéficiaires du RSA



**6.9%**

La part du chômage s'élève à 6.9% (soit 781 personnes)



**25 700 €**

Le médian du niveau de vie est de 25 700 €