

Édition 2023

communauté de communes
GRAND ARMAGNAC

Membres Signataires : santé famille retraite services l'Assurance Maladie GERS udccas



Le Groupement d'intérêt Public Gers Solidaire, opérateur de la **Convention Territoriale Globale Gersoise des Solidarités**, pilotée par la CAF 32 et le Conseil départemental du Gers, a lancé la démarche des portraits de territoire, avec l'ensemble des partenaires en 2021.

Il s'agit de réaliser une « photographie » de votre territoire, mettant en exergue, grâce au choix d'indicateurs pertinents, les principaux thèmes qui apporteront une vision éclairée de votre périmètre intercommunal, permettant de le comparer à celle d'un autre territoire et de le situer à l'échelle du département.

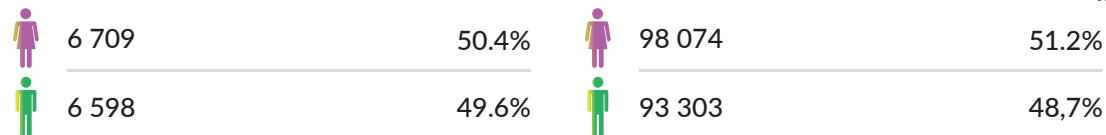
- LES COMMUNES**
Cazaubon (siège), Ayzieu, Bascous, Bretagne-d'Armagnac, Campagne-d'Armagnac, Castelnau d'Auzan Labarrère, Castex-d'Armagnac, Courrensan, Dému, Eauze, Estang, Gondrin, Lannemaignan, Lannepax, Larée, Lias-d'Armagnac, Marguestau, Mauléon-d'Armagnac, Maupas, Monclar, Noulens, Panjas, Ramouzens, Réans, Séailles

Grand Armagnac
13 307 hbts

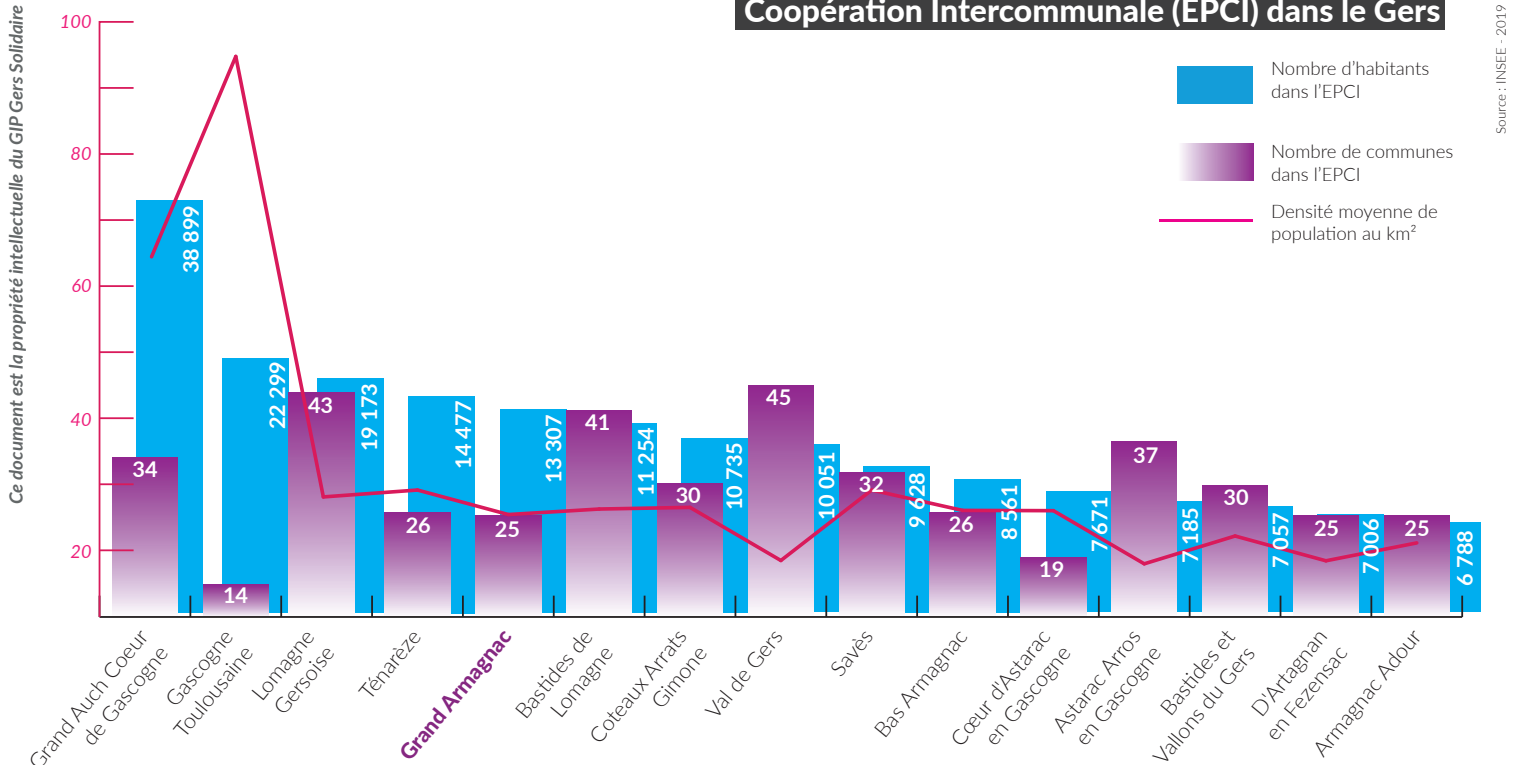
Gers
1 913 377 hbts

Pour une densité de population de 29 hbts/km²
Superficie 533.1 km²
Nombre de ménages 6 448

Pour une densité de population de 30.6 hbts/km²
Superficie 6 256,8 km²
Nombre de ménages 89 063



La population des Établissements Publics de Coopération Intercommunale (EPCI) dans le Gers





POPULATION

Taux démographique par tranche d'âge

Source : Insee-2019



0 à 14 ans

1 703 hbts soit 12.8% de la population

GERS : 28 773 hbts soit 15% de la population



15 à 29 ans

1 437 hbts soit 10.8% de la population

GERS : 24 087 hbts soit 12.8% de la population



30 à 44 ans

1 801 hbts soit 13.5% de la population

GERS : 29 834 hbts soit 15.6% de la population



45 à 59 ans

2 896 hbts soit 21.8% de la population

GERS : 41 535 hbts soit 21.7% de la population



60 à 74 ans

3 408 hbts soit 25.6% de la population

GERS : 40 661 hbts soit 21.2% de la population



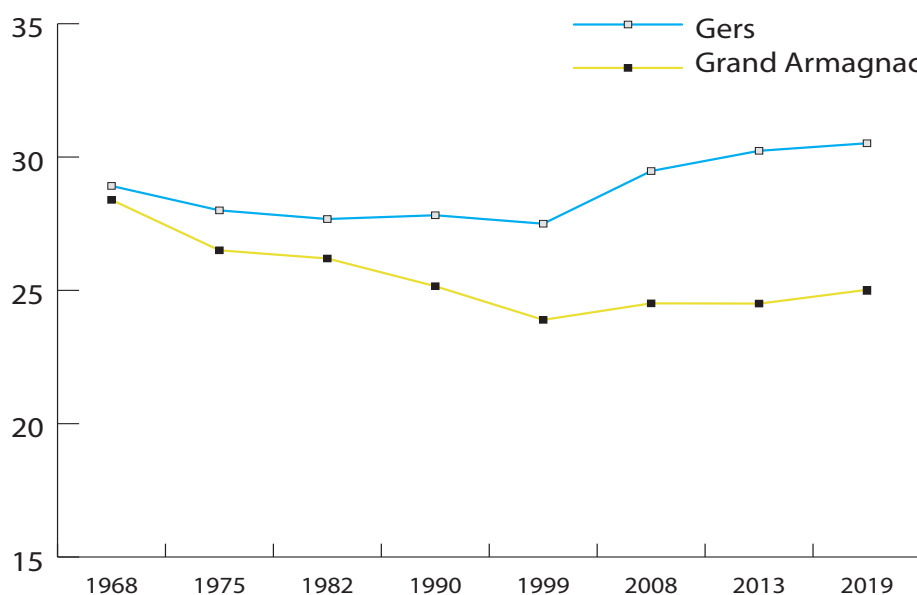
75 ans et +

2 061 hbts soit 15.5% de la population

GERS : 26 486 hbts soit 13.8% de la population

Dynamique démographique

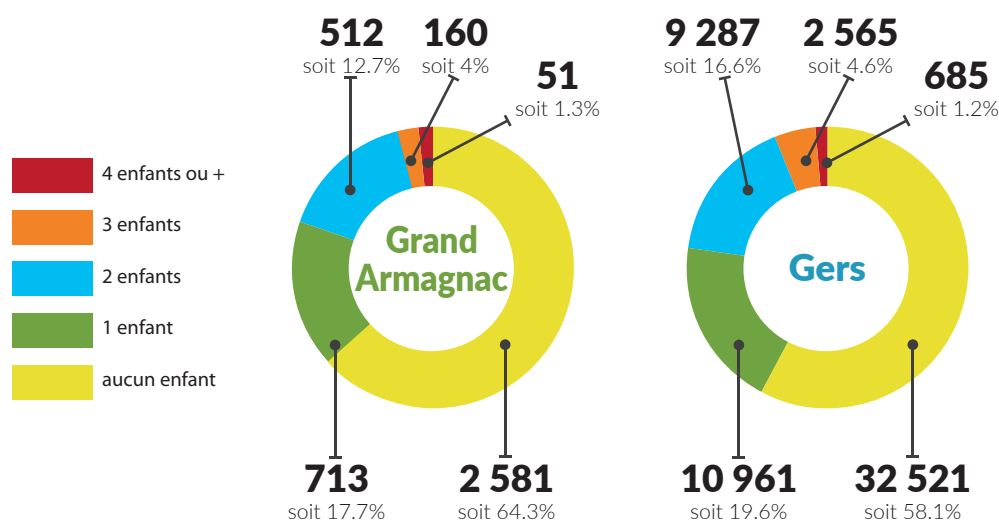
Source : Insee-2019



Evolution de la densité de la population (hab/km²) de 1968 à 2019

Part des familles selon le nombre d'enfants de moins de 25 ans

Source : INSEE - 2019



Part des familles selon leur composition

Source : INSEE - 2019

Couples avec enfant(s)

Familles monoparentales

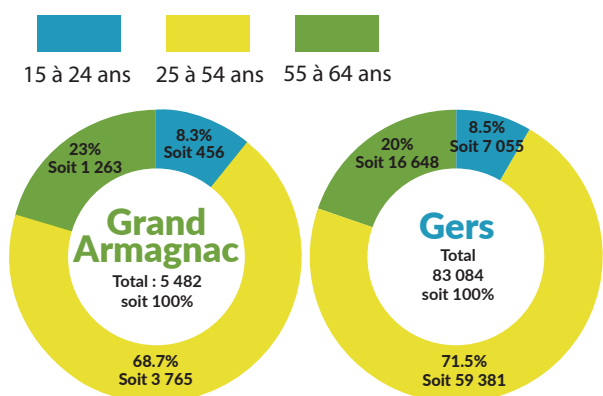
Familles couple sans enfant

Région	Couples avec enfant(s)	Familles monoparentales	Familles couple sans enfant
Grand Armagnac	1 251 soit 31.1%	538 soit 14% Hommes seuls avec enfant(s) 125 soit 3.1% Femmes seules avec enfant(s) 413 soit 11.1%	229 soit 50.5%
Gers	19 792 soit 35.3%	7 938 soit 14% Hommes seuls avec enfant(s) 1 714 soit 3.1% Femmes seules avec enfant(s) 6 224 soit 11.1%	28 288 soit 50.5%
Occitanie	37.7%	16.6%	45.7%
France	41%	16%	43.1%



EMPLOI ET ÉCONOMIE


Pourcentage d'actifs par tranche d'âge



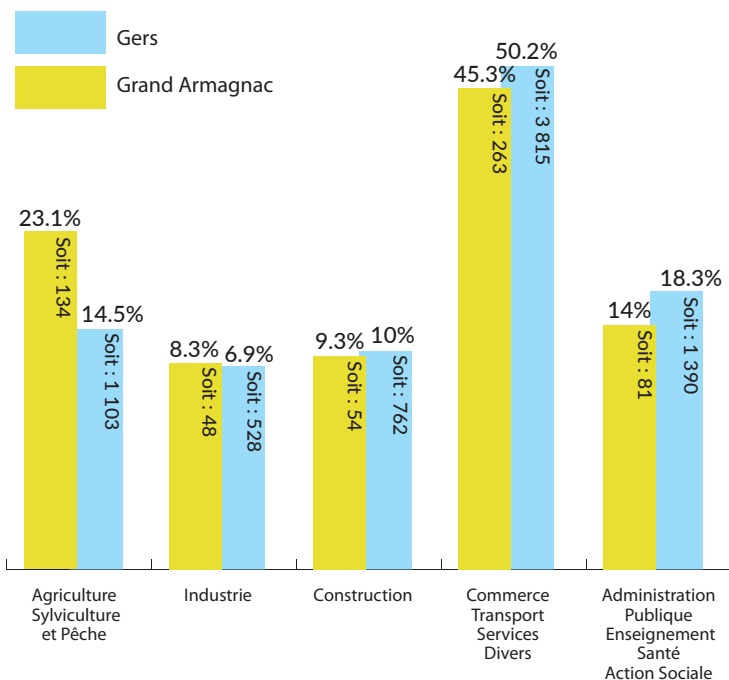
Taux de chômage

Le taux de chômage est le rapport entre le nombre de chômeurs et la population active.

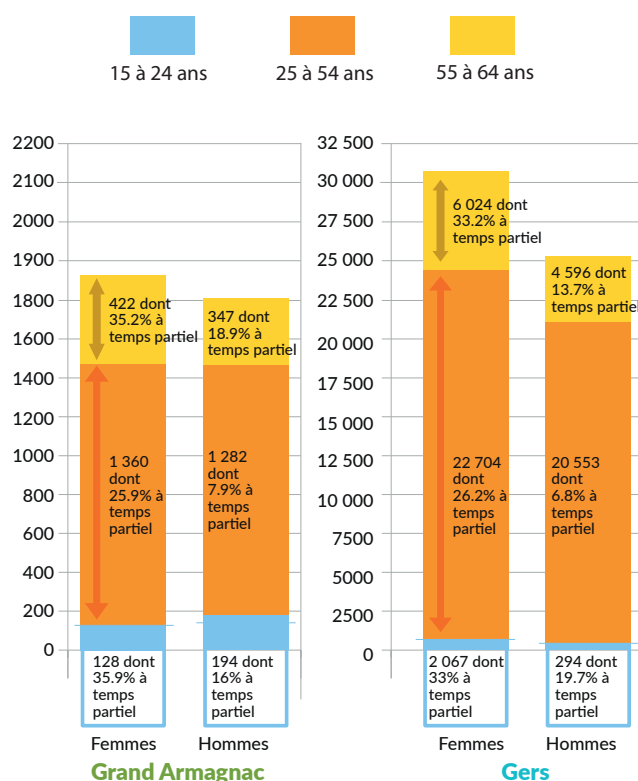
Les données du chômage sont celles de 2019, date la plus récente concernant l'échelle intercommunale.



Taux de répartition des établissements actifs par secteur d'activité



Salariés de 15 à 64 ans par sexe, âge et % temps partiel



Ressources des ménages

	Nombre de ménages fiscaux	Part des ménages fiscaux imposés	Médian du niveau de vie*	Taux de pauvreté**
Grand Armagnac	6 183	37.2%	19 530 €	20.5%
Gers	86 297	43.5%	21 420 €	15%
Occitanie	2 666 792	45.9%	21 420 €	16.8%
France	28 227 994	51.1%	22 400 €	14.4%

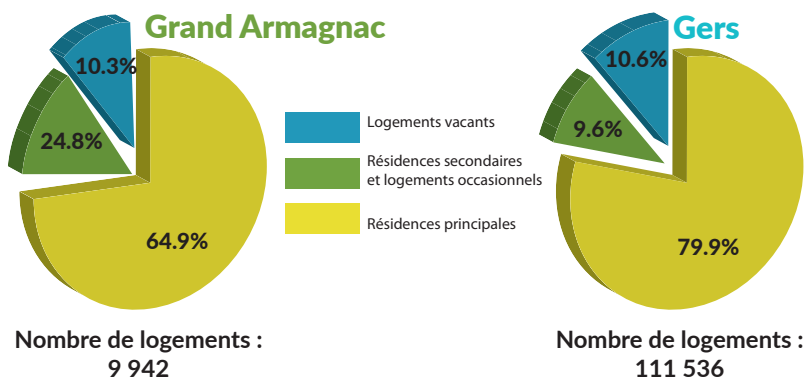
* Le niveau de vie est égal au revenu disponible du ménage par le nombre d'unités de consommation. Le niveau de vie est donc le même pour tous les individus d'un même ménage.
** Une personne est considérée comme pauvre lorsque son niveau de vie est inférieur au seuil de pauvreté. Ce seuil correspond à 60% du niveau de vie médian de la population.

Source : Insee - 2019



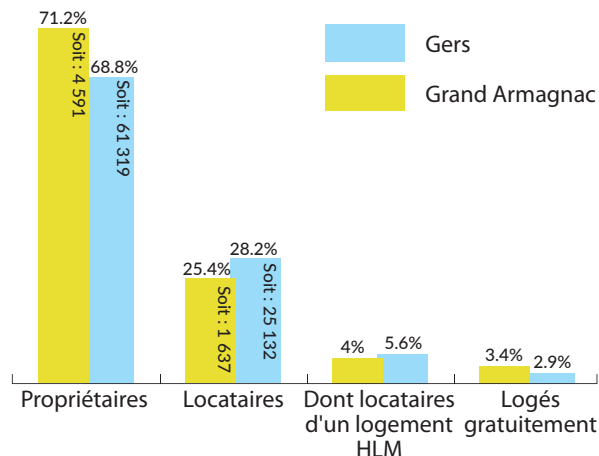
LOGEMENT

Logements par catégorie



Source : Insee - 2019

Résidences principales selon le statut d'occupation



Source : Insee - 2019

Bénéficiaires de l'aide au logement dans les intercommunalités

Grand Auch Coeur de Gascogne	1 281	2 294	129
Lomagne Gersoise	291	874	54
Tenarèze	256	520	87
Gascogne Toulousaine	394	403	26
Grand Armagnac	136	528	90
Bastides de Lomagne	137	296	44
Coeur d'Astarac en Gascogne	108	434	65
Coteaux Arrats Gimone	112	314	41
Val de Gers	44	303	32
Bas Armagnac	97	340	79
Savès	88	230	45
Artagnan en Fezensac	62	245	63
Bastides et Vallons du Gers	96	226	80
Armagnac Adour	67	238	44
Astarac Arros en Gascogne	54	141	22
Total :	3 223	7 386	901

Allocataires parc public CAF 2021 | Allocataires parc privé CAF 2021 | Allocataires logement social 2020

Source : CAF et MSA 2022

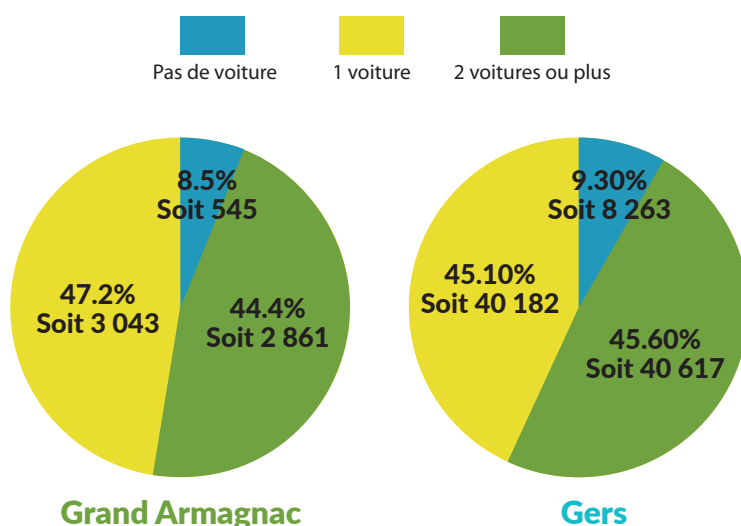
Énergie et Environnement

Consommation d'énergie/habitant (MWh/hab) ¹	21.6	20.4
Facture énergétique/habitant (€) ²	2 595	2 332
GES énergétique habitant (teqCO ² /hab)	3.2	3.4
Nombre de ménages en précarité énergétique logement	1 870	2 526
Part des ménages en précarité énergétique logement	29.5%	24.8%
Taux de passoires énergétiques 2022	X	17%

Grand Armagnac | Gers

Source : IORCEO DREAL 2020

Équipement automobile des ménages



Source : Insee 2019

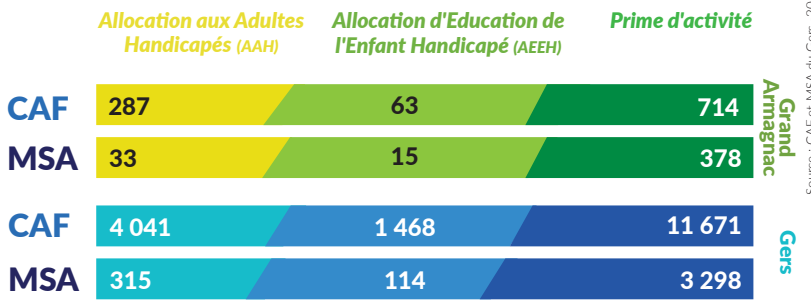
¹ La consommation d'énergie par habitant est le rapport entre la consommation d'énergie tous secteurs confondus et la population d'un territoire.

² La facture énergétique par habitant, pour un territoire, est calculée sur la base des consommations d'énergie tous secteurs confondus et des prix par type d'énergie disponible.



FRAGILITÉ, ACCÈS AUX DROITS

Nombre de bénéficiaires percevant une allocation



Bénéficiaires de la C2S* (Complémentaire Santé Solidaire)

Grand Armagnac

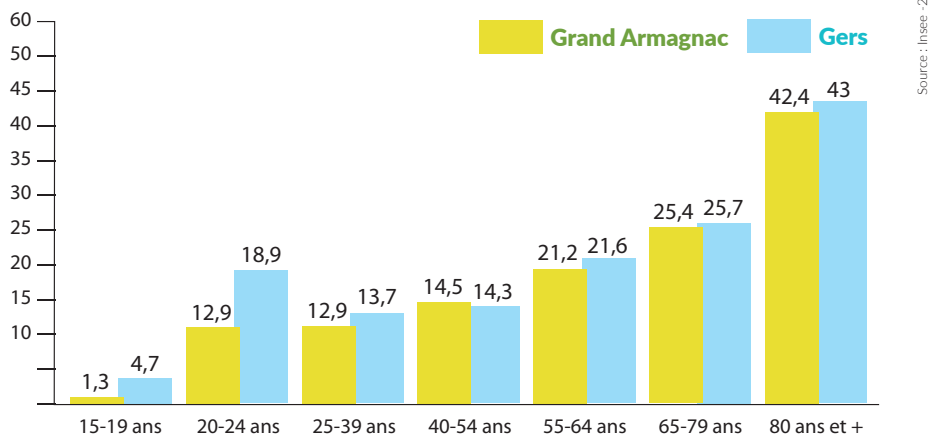
CPAM **869** bénéficiaires
MSA **120** bénéficiaires

Gers

CPAM **14 642** bénéficiaires
MSA **1 194** bénéficiaires

*La Couverture Maladie Universelle Complémentaire (CMU-C) et l'Aide à la Complémentaire Santé (ACS) ont laissé place à un dispositif commun appelé Complémentaire Santé Solidaire contributive et non contributive (C2S)

Taux de personnes vivant seules selon l'âge



Pension d'Invalidité (PI)

Grand Armagnac

263 bénéficiaires

Gers

3 175 bénéficiaires

Couverture Maladie

Grand Armagnac

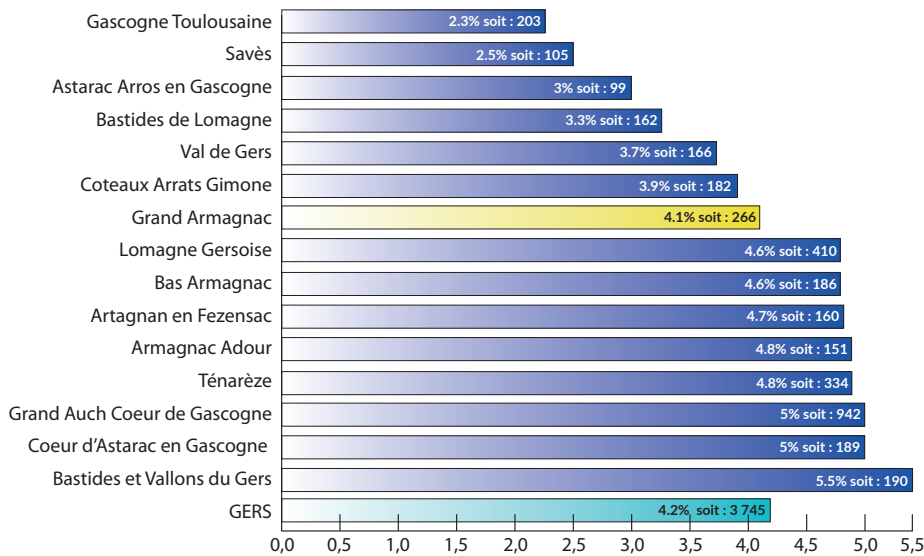
CPAM **75.2%** soit **9 764**
MSA **24.8%** soit **3 213**

Gers

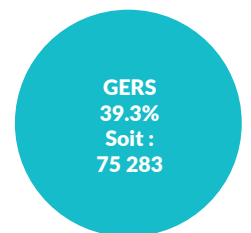
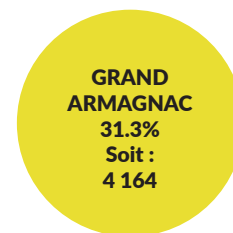
CPAM **81.88%** soit **169 205**
MSA **17.90%** soit **28 431**

CPAM : Régime Général
MSA : Régime Agricole

Nombre de foyers bénéficiaires du RSA 2022



Taux de personnes couvertes CAF



Scolarisation selon l'âge

	Grand Armagnac	Gers	Grand Armagnac	Gers
2 à 5 ans	327	5 374	76,7 %	76,2 %
6 à 10 ans	554	9 831	97 %	97,9 %
11 à 14 ans	526	8 605	98,1 %	98,7 %
15 à 17 ans	375	6 480	97,1 %	96 %
18 à 24 ans	149	3 718	26,7 %	37,9 %
25 à 29 ans	7	290	1,4 %	3,8 %
30 ans ou plus	63	876	0,6 %	0,6 %
Ensemble	2 002	35 174	15,2 %	18,7 %

Source : Insee 2019



OPPORTUNITÉS ET ENJEUX

25 et 29

25 communes et une densité moyenne de 29 habitants au km²



41.4%

41.4% de la population a plus de 60 ans



14%

Les familles mono-parentales représentent 14% dont 11.1% de femmes seules avec enfant(s) et 3.1% d'hommes seuls avec enfant(s)

28.6% 10.8%

28.6% des femmes et 10.8% des hommes sont à temps partiel



24.8%

24.8% de la population est affiliée au régime agricole (MSA)



29.5%

La part des ménages en précarité énergétique est de 29.5%

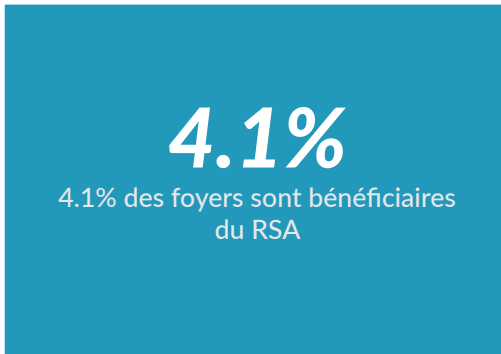
71.2%

Le taux de propriétaires sur le territoire est de 71.2%



4.1%

4.1% des foyers sont bénéficiaires du RSA



10.8%

La part du chômage s'élève à 10.8% (soit 591 personnes)



19 530 €

Le médian du niveau de vie est de 19 530 €

