



Édition 2023

communauté de communes  
**GRAND AUCH COEUR DE GASCogne**

Membres Signataires :



Le Groupement d'intérêt Public Gers Solidaire, opérateur de la **Convention Territoriale Globale Gersoise des Solidarités**, pilotée par la CAF 32 et le Conseil départemental du Gers, a lancé la démarche des portraits de territoire, avec l'ensemble des partenaires en 2021.

Il s'agit de réaliser une « photographie » de votre territoire, mettant en exergue, grâce au choix d'indicateurs pertinents, les principaux thèmes qui apporteront une vision éclairée de votre périmètre intercommunal, permettant de le comparer à celle d'un autre territoire et de le situer à l'échelle du département.

LES COMMUNES

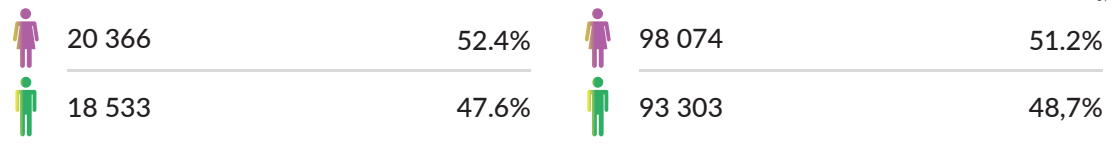
- Auch (siège), Antras, Augnax, Auterive, Ayguetinte, Biran, Bonas, Castelnau-Barbarens, Castéra-Verduzan, Castillon-Massas, Castin, Crastes, Duran, Jegun, Lahitte, Lavardens, Leboulin, Mérens, Mirepoix, Montaut-les-Créneaux, Montégut, Nougaret, Ordan-Larroque, Pavie, Pessan, Peyrusse-Massas, Preignan, Puycasquier, Roquefort, Roquelaure, Sainte-Christie, Saint-Jean-Poutge, Saint-Lary, Tourrenquets

**Grand Auch Coeur de Gascogne**  
**38 899 hbts**

Pour une densité de population de **64.6 hbts/km<sup>2</sup>**  
 Superficie 602 km<sup>2</sup>  
 Nombre de ménages 19 053

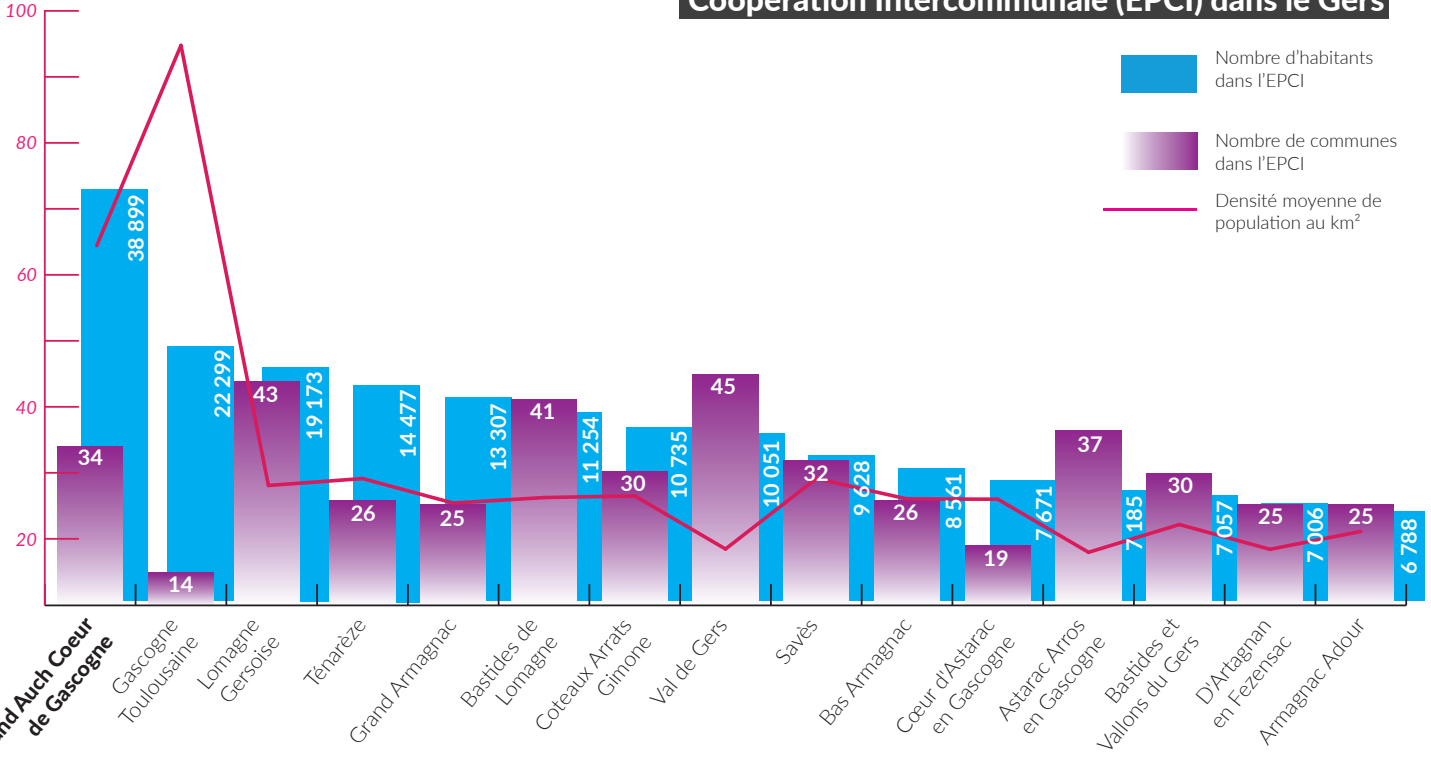
**Gers**  
**191 377 hbts**

Pour une densité de population de **30.6 hbts/km<sup>2</sup>**  
 Superficie 6 256,8 km<sup>2</sup>  
 Nombre de ménages 89 063



**La population des Établissements Publics de Coopération Intercommunale (EPCI) dans le Gers**

Ce document est la propriété intellectuelle du GIP Gers Solidaire



Source : INSEE - 2019



# POPULATION

## Taux démographique par tranche d'âge

**0 à 14 ans**  
5 895 hbts soit 15.2% de la population

GERS : 28 773 hbts soit 15% de la population

**15 à 29 ans**  
5 902 hbts soit 15.2% de la population

GERS : 24 087 hbts soit 12.8% de la population

**30 à 44 ans**  
6 099 hbts soit 15.7% de la population

GERS : 29 834 hbts soit 15.6% de la population

**45 à 59 ans**  
8 344 hbts soit 21.5% de la population

GERS : 41 535 hbts soit 21.7% de la population

**60 à 74 ans**  
7 854 hbts soit 20.2% de la population

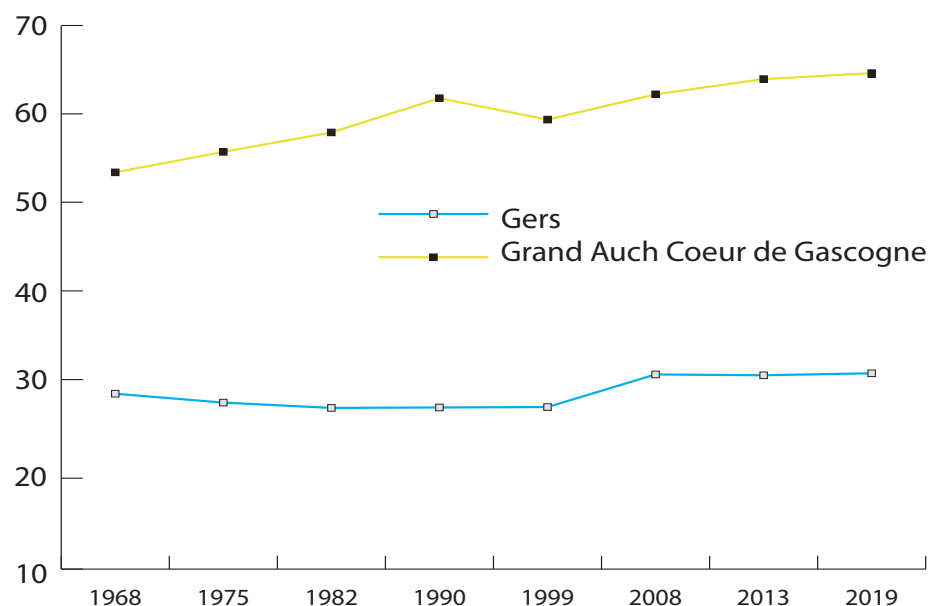
GERS : 40 661 hbts soit 21.2% de la population

**75 ans et +**  
4 805 hbts soit 12.4% de la population

GERS : 26 486 hbts soit 13.8% de la population

Source : Insee-2019

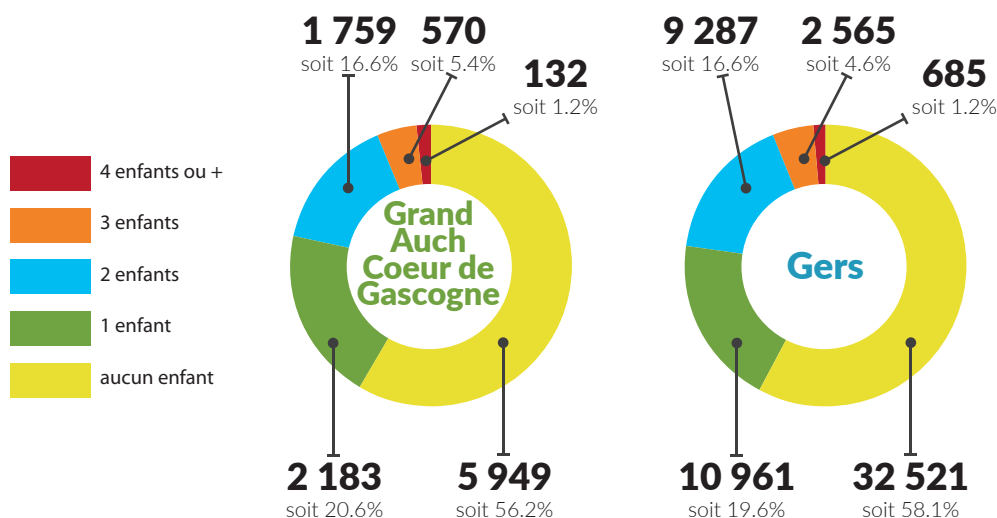
## Dynamique démographique



Evolution de la densité de la population (hab/km²) de 1968 à 2019

Source : Insee-2019

## Part des familles selon le nombre d'enfants de moins de 25 ans



Source : INSEE-2019

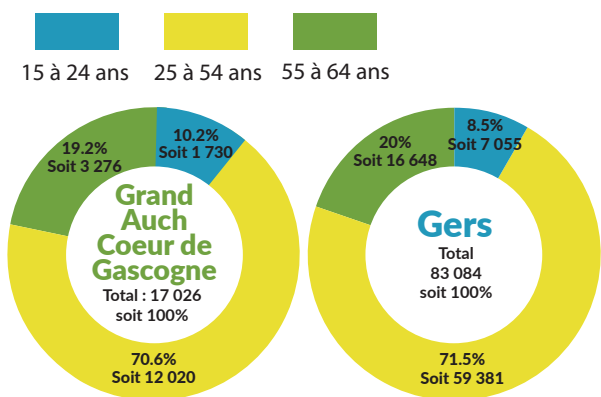
## Part des familles selon leur composition

	Couples avec enfant(s)	Familles monoparentales	Familles couple sans enfant
<b>Grand Auch Coeur de Gascogne</b>	<b>3 631</b> soit 34.3%	<b>1 719</b> soit 16.2% Hommes seuls avec enfant(s) 352 soit 3.3% Femmes seules avec enfant(s) 1 366 soit 12.9%	<b>5 244</b> soit 49.5%
<b>Gers</b>	<b>19 792</b> soit 35.3%	<b>7 938</b> soit 14% Hommes seuls avec enfant(s) 1 714 soit 3.1% Femmes seules avec enfant(s) 6 224 soit 11.1%	<b>28 288</b> soit 50.5%
<b>Occitanie</b>	<b>37.7%</b>	<b>16.6%</b>	<b>45.7%</b>
<b>France</b>	<b>41%</b>	<b>16%</b>	<b>43.1%</b>

Source : INSEE-2019

# EMPLOI ET ÉCONOMIE

## Pourcentage d'actifs par tranche d'âge



## Taux de chômage

Le taux de chômage est le rapport entre le nombre de chômeurs et la population active.

Les données du chômage sont celles de 2019, date la plus récente concernant l'échelle intercommunale.

**GRAND AUCH  
COEUR DE  
GASCOGNE**  
12.1%

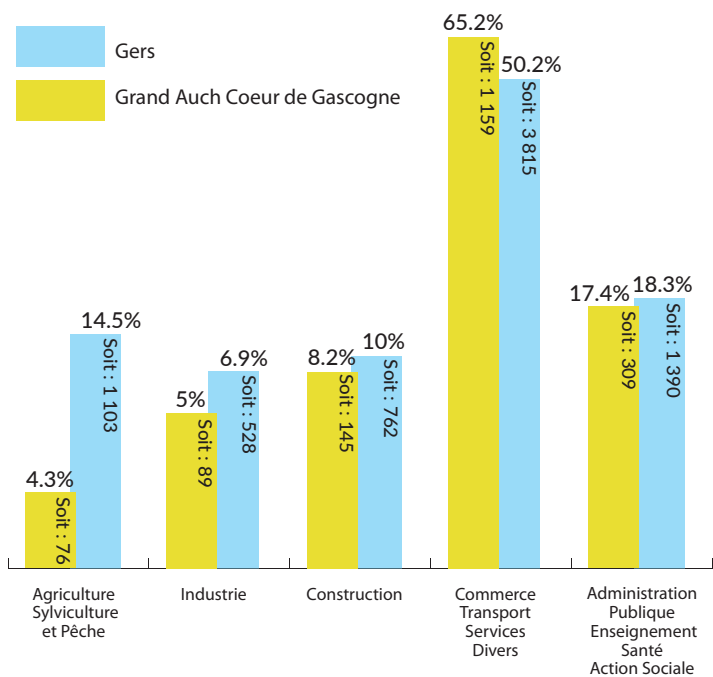
Nb Chômeurs :  
2 052  
Actifs :  
17 026

**GERs**  
10.8%

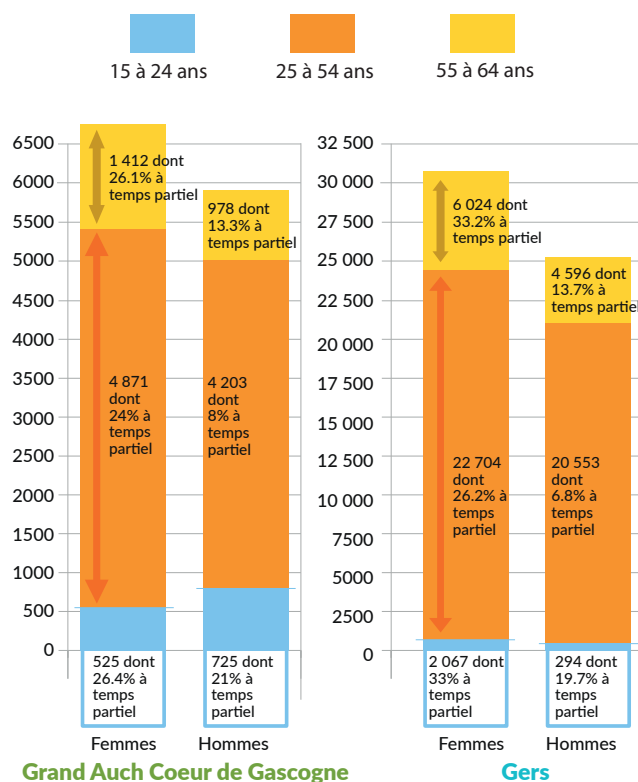
**OCCITANIE**  
14.6%

**FRANCE**  
13.4%

## Taux de répartition des établissements actifs par secteur d'activité



## Salariés de 15 à 64 ans par sexe, âge et % temps partiel



## Ressources des ménages

	Nombre de ménages fiscaux	Part des ménages fiscaux imposés	Médian du niveau de vie*	Taux de pauvreté**
<b>Grand Auch Coeur de Gascogne</b>	18 000	48.3%	22 200 €	13.9%
<b>Gers</b>	86 297	43.5%	21 420 €	15%
<b>Occitanie</b>	2 666 792	45.9%	21 420 €	16.8%
<b>France</b>	28 227 994	51.1%	22 400 €	14.4%

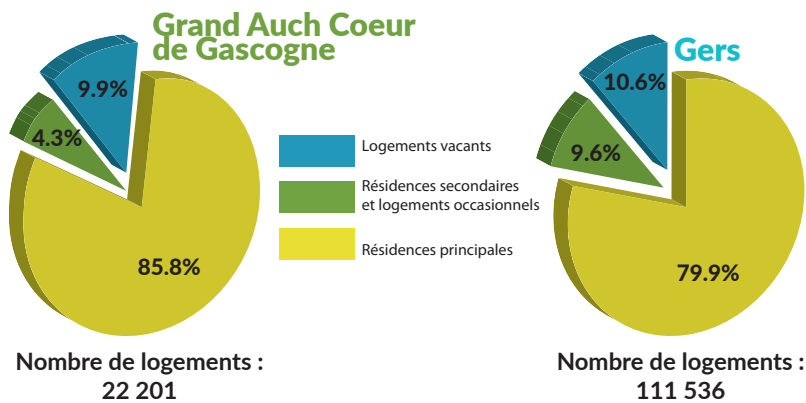
Source : Insee - 2019

\*Le niveau de vie est égal au revenu disponible du ménage par le nombre d'unités de consommation. Le niveau de vie est donc le même pour tous les individus d'un même ménage.

\*\*Une personne est considérée comme pauvre lorsque son niveau de vie est inférieur au seuil de pauvreté. Ce seuil correspond à 60% du niveau de vie médian de la population.

# LOGEMENT

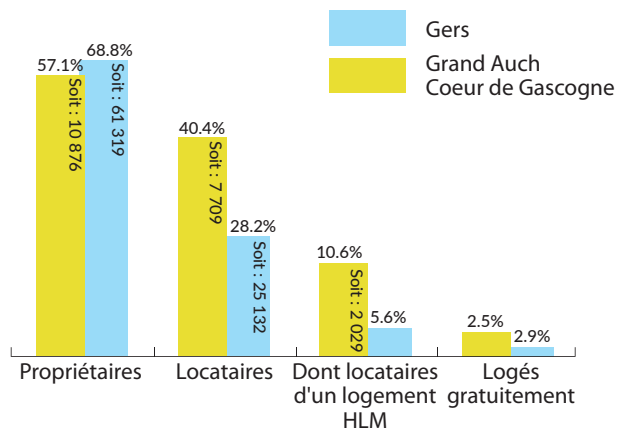
## Logements par catégorie



Nombre de logements : 22 201

Nombre de logements : 111 536

## Résidences principales selon le statut d'occupation



## Bénéficiaires de l'aide au logement dans les intercommunalités

Intercommunalité	Allocataires parc public CAF 2021	Allocataires parc privé CAF 2021	Allocataires logement social 2020
<b>Grand Auch Coeur de Gascogne</b>	<b>1 281</b>	<b>2 294</b>	<b>129</b>
Lomagne Gersoise	291	874	54
Tenarèze	256	520	87
Gascogne Toulousaine	394	403	26
Grand Armagnac	136	528	90
Bastides de Lomagne	137	296	44
Coeur d'Astarac en Gascogne	108	434	65
Coteaux Arrats Gimone	112	314	41
Val de Gers	44	303	32
Bas Armagnac	97	340	79
Savès	88	230	45
Artagnan en Fezensac	62	245	63
Bastides et Vallons du Gers	96	226	80
Armagnac Adour	67	238	44
Astarac Arros en Gascogne	54	141	22
<b>Total :</b>	<b>3 223</b>	<b>7 386</b>	<b>901</b>

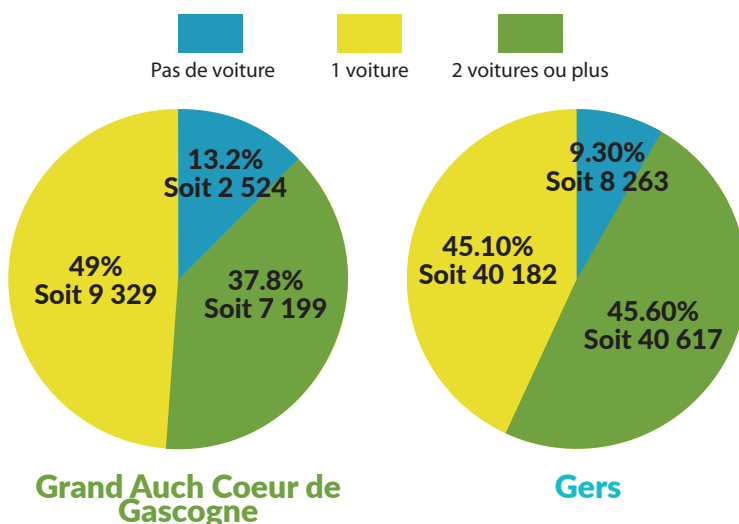
Source : CAF et MSA 2022

## Énergie et Environnement

Indicateur	Grand Auch Coeur de Gascogne	Gers
Consommation d'énergie/habitant (MWh/hab) <sup>1</sup>	18.2	20.4
Facture énergétique/habitant (€) <sup>2</sup>	2 136	2 332
GES énergétique habitant (teqCO <sup>2</sup> /hab)	3.2	3.4
Nombre de ménages en précarité énergétique logement	4 328	2 526
Part des ménages en précarité énergétique logement	23.5%	24.8%
Taux de passoires énergétiques 2022	X	17%

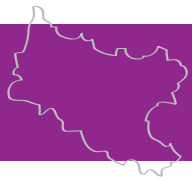
Source : IORCEO DREAL 2020

## Équipement automobile des ménages



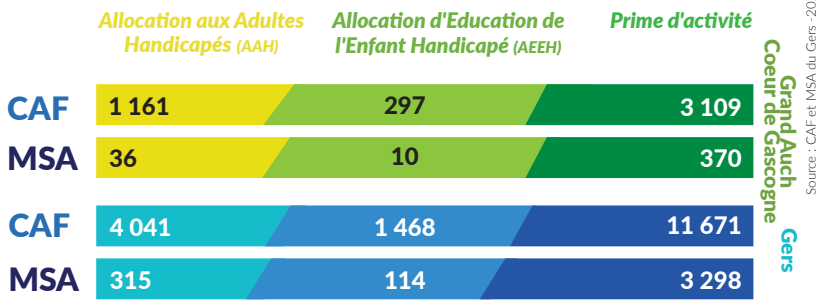
<sup>1</sup> La consommation d'énergie par habitant est le rapport entre la consommation d'énergie tous secteurs confondus et la population d'un territoire.

<sup>2</sup> La facture énergétique par habitant, pour un territoire, est calculée sur la base des consommations d'énergie tous secteurs confondus et des prix par type d'énergie disponible.



# FRAGILITÉ, ACCÈS AUX DROITS

## Nombre de bénéficiaires percevant une allocation



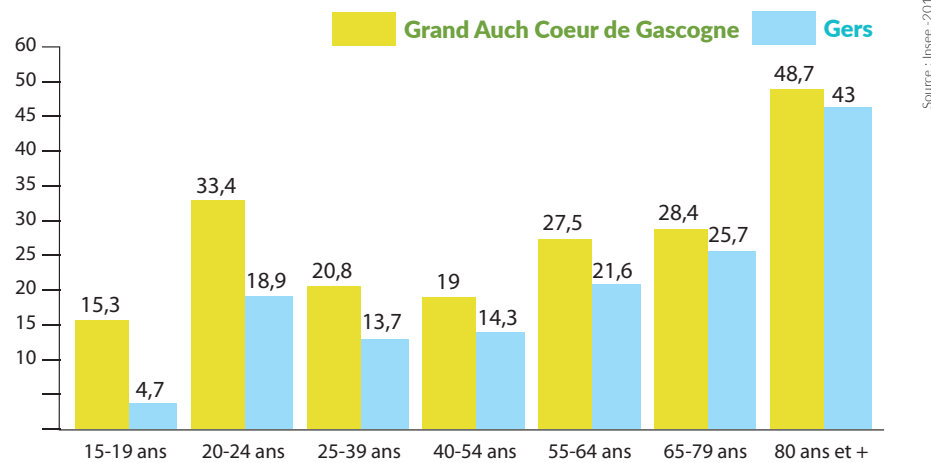
## Bénéficiaires de la C2S\* (Complémentaire Santé Solidaire)

**Grand Auch Coeur de Gascogne**  
CPAM 48 59 bénéficiaires  
MSA 135 bénéficiaires

**Gers**  
CPAM 14 642 bénéficiaires  
MSA 1 194 bénéficiaires

\*La Couverture Maladie Universelle Complémentaire (CMU-C) et l'Aide à la Complémentaire Santé (ACS) ont laissé place à un dispositif commun appelé Complémentaire Santé Solidaire contributive et non contributive (C2S)

## Taux de personnes vivant seules selon l'âge



## Pension d'Invalidité (PI)

**Grand Auch Coeur de Gascogne**  
600 bénéficiaires

**Gers**  
3 175 bénéficiaires

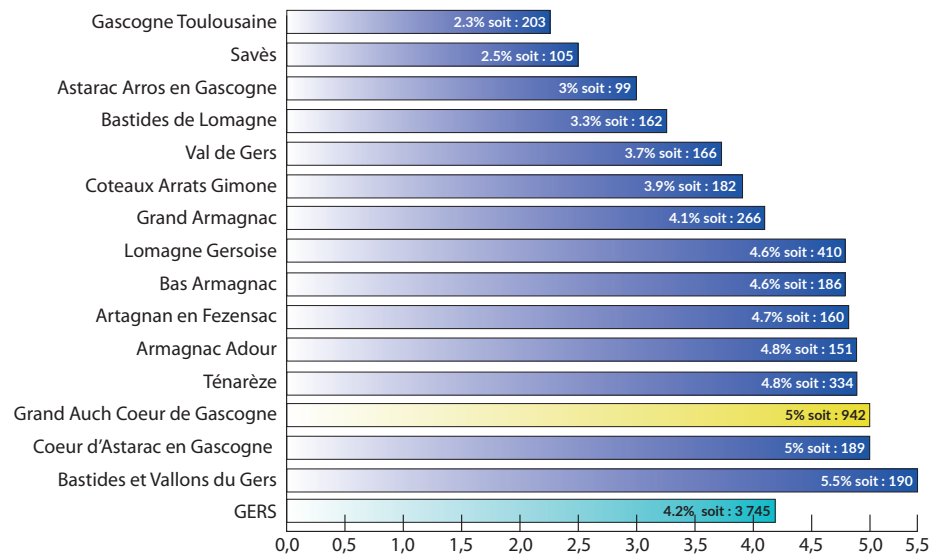
## Couverture Maladie

**Grand Auch Coeur de Gascogne**  
CPAM 91.4% soit 35 176  
MSA 8.6% soit 3 314

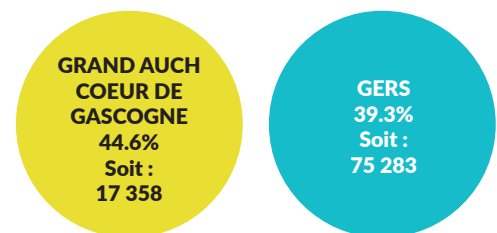
**Gers**  
CPAM 81.88% soit 169 205  
MSA 17.90% soit 28 431

CPAM : Régime Général  
MSA : Régime Agricole

## Nombre de foyers bénéficiaires du RSA 2022



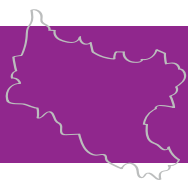
## Taux de personnes couvertes CAF



## Scolarisation selon l'âge

Tranche d'âge	Grand Auch Coeur de Gascogne	Gers	Grand Auch Coeur de Gascogne	Gers
2 à 5 ans	1 131	5 374	75,7 %	76,2 %
6 à 10 ans	1 971	9 831	98,1 %	97,9 %
11 à 14 ans	1 748	8 605	98,6 %	98,7 %
15 à 17 ans	1 318	6 480	95,8 %	96 %
18 à 24 ans	1 297	3 718	46,3 %	37,9 %
25 à 29 ans	115	290	6,7 %	3,8 %
30 ans ou plus	238	876	0,9 %	0,6 %
Ensemble	7 818	35 174	20,4 %	18,7 %

Source : Insee - 2019



# OPPORTUNITÉS ET ENJEUX

## 34 et 64.6

34 communes et une densité moyenne de 64.6 habitants au km<sup>2</sup>




## 32.6%

32.6% de la population a plus de 60 ans



## 24.6% 10.4%

24.6% des femmes et 10.4% des hommes sont à temps partiel



## 16.2%

Les familles mono-parentales représentent 16.2% dont 12.9% de femmes seules avec enfant(s) et 3.3% d'hommes seuls avec enfant(s)

## 8.6%

8.6% de la population est affiliée au régime agricole (MSA)



## 23.5%

La part des ménages en précarité énergétique est de 23.5%

## 57.1%

Le taux de propriétaires sur le territoire est de 57.1%



## 5%

5% des foyers sont bénéficiaires du RSA



## 12.1%

La part du chômage s'élève à 12.1% (soit 2052 personnes)



## 22 200 €

Le médian du niveau de vie est de 22 200 €